

СРО-П-179-12122012

Заказчик – АО «Газпром газораспределение Калуга»

Проект планировки территории и проект межевания территории по объекту:

**«Уличные газопроводы с.Любунь
Спас-Деменского района»**

**ПРОЕКТ МЕЖЕВАНИЯ ТЕРРИТОРИИ
ОСНОВНАЯ ЧАСТЬ
МАТЕРИАЛЫ ПО ОБОСНОВАНИЮ**

Том 3


**Раздел 1 «Проект межевания территории Текстовая часть»
Раздел 2 «Проект межевания территории. Графическая часть»**

57-ОПЗ-К22-23-ПМТ.ОЧ.

Взам. Инв. №

Подп. и дата

Инв. № подл.



СРО-П-179-12122012

Заказчик – АО «Газпром газораспределение Калуга»

Проект планировки территории и проект межевания территории по объекту:

**«Уличные газопроводы с.Любунь
Спас-Деменского района»**

**ПРОЕКТ МЕЖЕВАНИЯ ТЕРРИТОРИИ
ОСНОВНАЯ ЧАСТЬ
МАТЕРИАЛЫ ПО ОБОСНОВАНИЮ**

Том 3

**Раздел 1 «Проект межевания территории Текстовая часть»
Раздел 2 «Проект межевания территории. Графическая часть»**

57-ОПЗ-К22-23-ПМТ.МО.

Генеральный директор

Главный инженер проекта



А.В. Маврин

В.В. Тимофеев

2024

Взам. Инв. №

Подп. и дата

Инв. № подл.

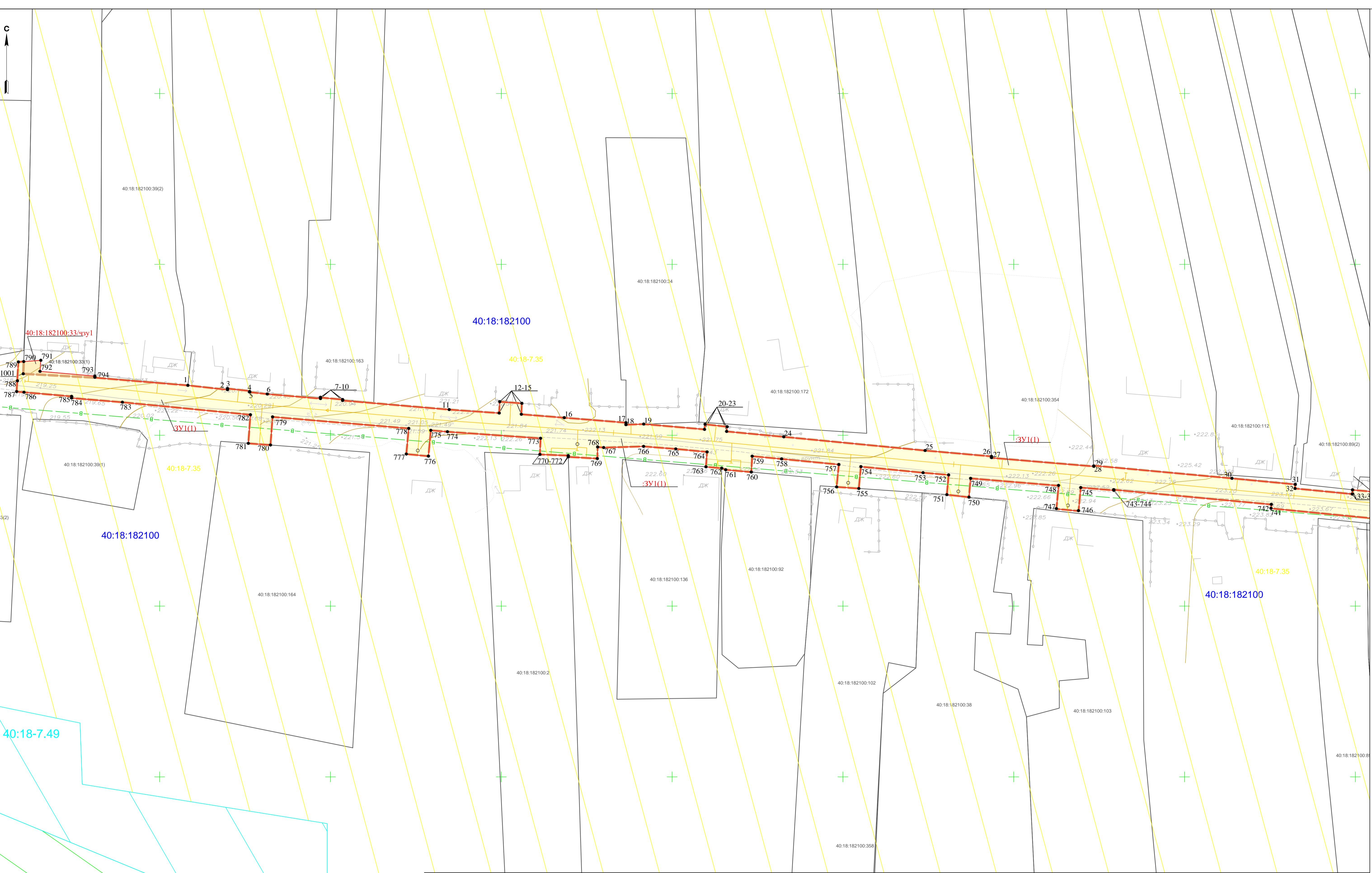
Состав проекта планировки

Номер тома	Обозначение	Наименование
1	2	3
1	57-ОППЗ-К22-23-ППТ.ОЧ	Проект планировки территории. Основная часть
2	57-ОППЗ-К22-23-ППТ.МО.	Проект планировки территории. Материалы по обоснованию проекта планировки
3	57-ОППЗ-К22-23-ПМТ.ОЧ.	Проект межевания территории Основная часть
4	57-ОППЗ-К22-23-ПМТ.МО.	Проект межевания территории Материалы по обоснованию.

Инв. № подл.							Подп. И дата						
Инв. № подл.							57-ОППЗ-К22-23						
	Изм.	Кол.у	Лист	№ док.	Подп.	Дата							
	Разработал	Аксеновская			<i>AK</i>		Состав проекта	Стадия	Лист	Листов			
	Проверил	Тимофеев			<i>ТМ</i>	ПП							
	ГИП	Тимофеев			<i>ТМ</i>	АО «ТГИ»							
Н.контроль	Шестеркина			<i>ШШ</i>									

Раздел 1 «Проект межевания территории.
Графическая часть»

Инв. № подл.	Подп. и дата	Взам. инв. №

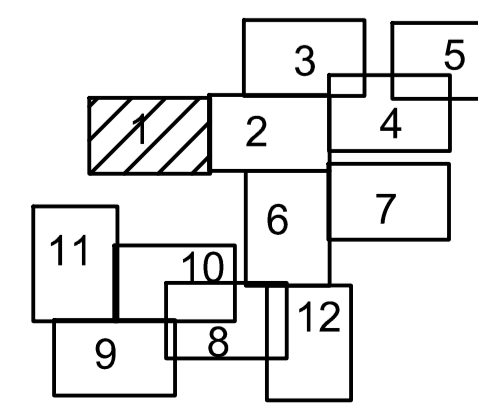


Масштаб 1:500
Условные обозначения

	- граница публичного сервитута
	- зона планируемого размещения объекта
	- ось планируемого сооружения
	- характерные точки границ
	- кадастровый номер квартала
	- граница кадастрового квартала
	- граница населенного пункта
	- границы земельных участков сведения о которых содержится в ЕГРН
	- кадастровый номер земельного участка, сведения о котором содержатся в ЕГРН
	- земельный участок :ЗУ1 из земель населенных пунктов
	- часть земельного участка из состава земельного участка с К № 40:18:182100:33
	- часть земельного участка из состава земельного участка с К № 40:18:182100:829
	- часть земельного участка из состава земельного участка с К № 40:18:000000:77
	- часть земельного участка из состава земельного участка с К № 40:18:182100:158
	- часть земельного участка из состава земельного участка с К № 40:18:182100:625
	- часть земельного участка из состава земельного участка с К № 40:18:182100:23
	- часть земельного участка из состава земельного участка с К № 40:18:182100:627
	- часть земельного участка из состава земельного участка с К № 40:18:182100:626
	- земельный участок :ЗУ2 из земель водного фонда

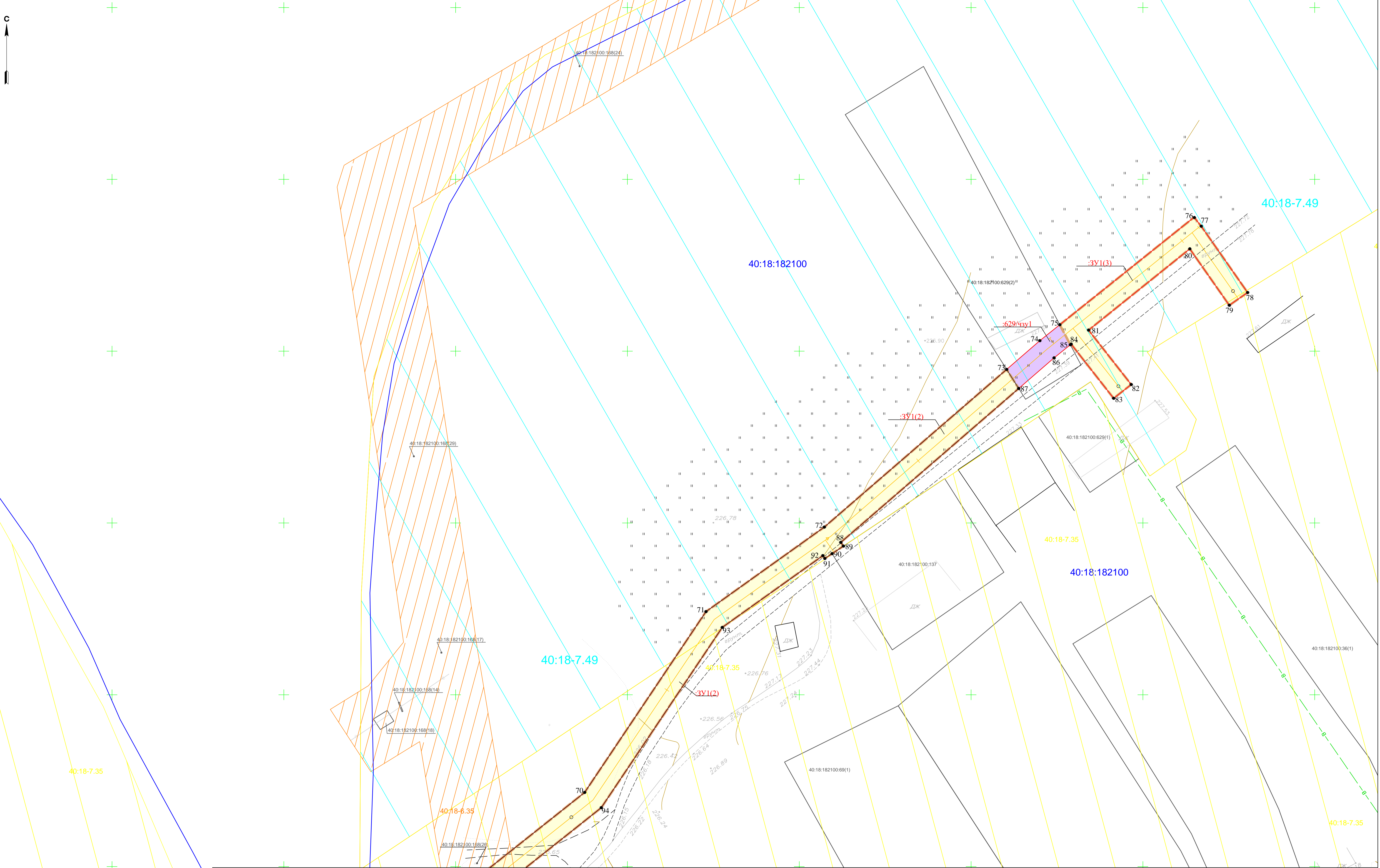
- С1 - зоны сельскохозяйственных угодий - пашни, сенокосы, пастбища, залежи, земли, занятые многолетними насаждениями, село Любунь МО СП «Село Любунь» Спас - Деменского района Калужской области
- Ж1 - зона застройки малоэтажными жилыми домами, село Любунь МО СП «Село Любунь» Спас - Деменского района Калужской области
- Р2 - зона водных объектов (пруды, озера, водохранилища), село Любунь МО СП «Село Любунь» Спас-Деменского района Калужской области
- Охранная зона ВЛ-10кВ №2 ПС "Буда", Спас-Деменский район, Калужская область
- Охранная зона ВЛ-10 кВ №9 ПС "Спас-Деменск", Спас-Деменский район, Калужская область
- Публичный сервитут в целях строительства и эксплуатации линейного объекта системы газоснабжения : Газопровод межпоселковый к.дер. Суборова-с. Любунь-дер. Церковищина Спас-Деменского района Калужской области

Схема расположения листов



57-ОППЗ-К22-23-ПМТ			
Проект планировки территории и проект межевания территории по объекту "Уличные газопроводы село Любунь Спас-Деменского района"			
Изм.	Код. у.	Лист	№ док.
Разработал	Аксеновская		
Проверил	Тимофеев		
ГИП	Тимофеев		
Н. контроль	Шестеркина		
Основная часть проекта межевания территории		Страница	Лист
Чертеж межевания территории М1:500		П	1
		Листов	12
		АО "ТГИ"	

Создано: 01.08.2024 10:00:00
Инв. № подл. 001
Лист 1 из 12
Формат А1



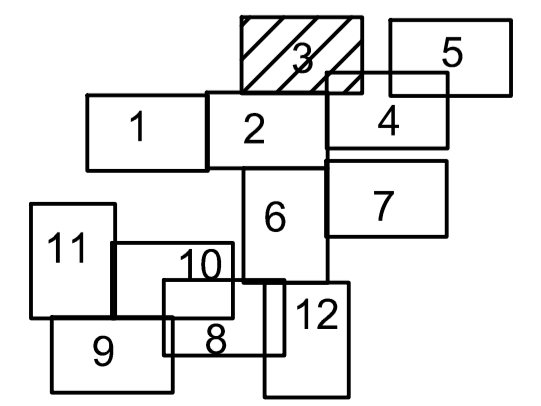
Масштаб 1:500

Условные обозначения

	- граница публичного сервитута
	- зона планируемого размещения объекта
	- ось планируемого сооружения
	- характерные точки границ
	- кадастровый номер квартала
	- граница кадастрового квартала
	- граница населенного пункта
	- границы земельных участков сведения о которых содержится в ЕГРН
	- кадастровый номер земельного участка, сведения о котором содержится в ЕГРН
	- земельный участок :ЗУ1 из земель населенных пунктов
	- часть земельного участка из состава земельного участка с К № 40:18:182100:33
	- часть земельного участка из состава земельного участка с К № 40:18:182100:629
	- часть земельного участка из состава земельного участка с К № 40:18:000000:77
	- часть земельного участка из состава земельного участка с К № 40:18:182100:158
	- часть земельного участка из состава земельного участка с К № 40:18:182100:625
	- часть земельного участка из состава земельного участка с К № 40:18:182100:23
	- часть земельного участка из состава земельного участка с К № 40:18:182100:627
	- часть земельного участка из состава земельного участка с К № 40:18:182100:626
	- земельный участок :ЗУ2 из земель водного фонда

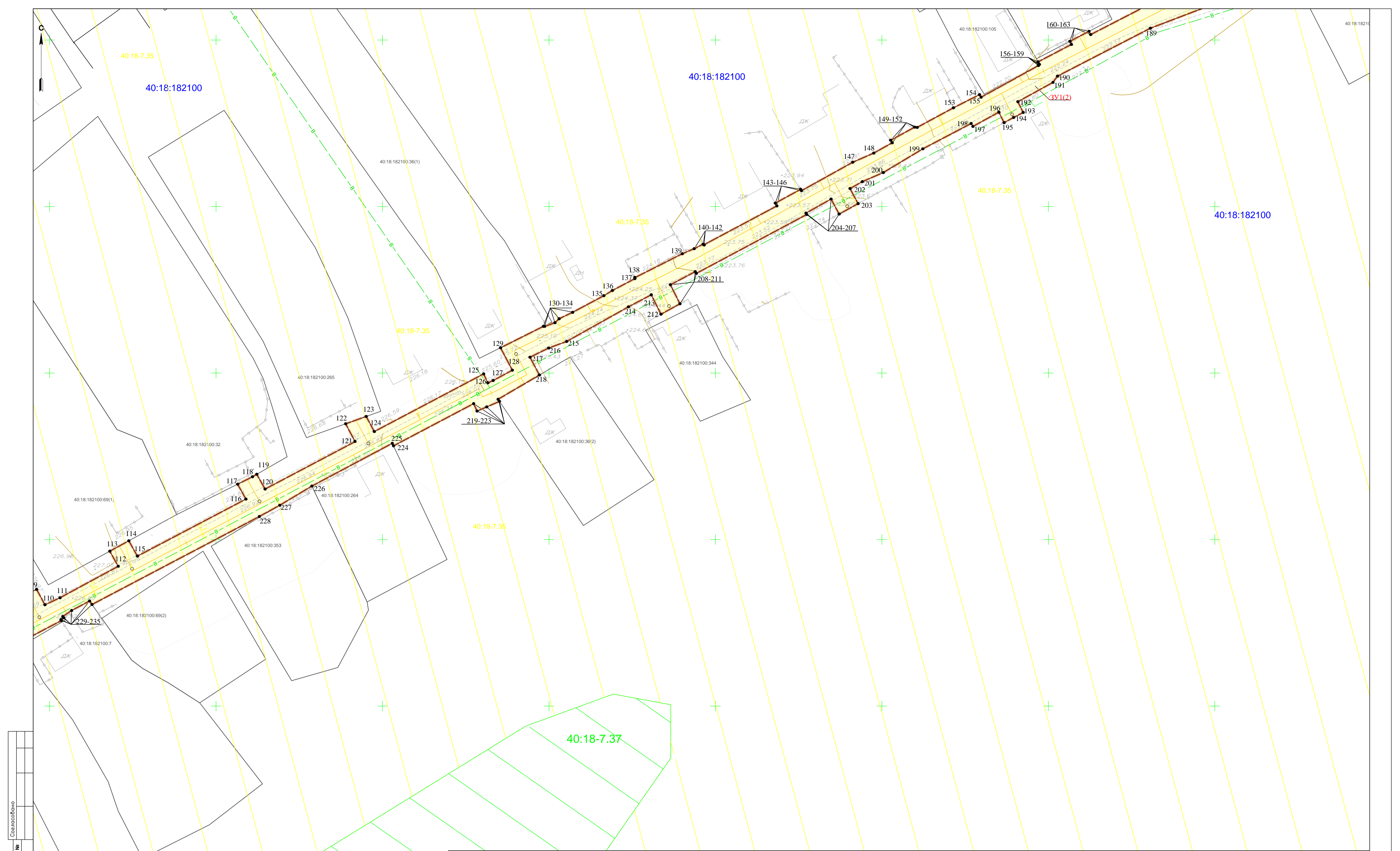
- С1 - зоны сельскохозяйственных угодий - пашни, сенокосы, пастбища, залежи, земли, занятые многолетними насаждениями, село Любунь МО СП «Село Любунь» Спас - Деменского района Калужской области
- Ж1 - зона застройки малоэтажными жилыми домами, село Любунь МО СП «Село Любунь» Спас - Деменского района Калужской области
- Р2 - зона водных объектов (пруды, озера, водохранилища), село Любунь МО СП «Село Любунь» Спас-Деменского района Калужской области
- Охранная зона ВЛ-10кВ №2 ПС "Буца", Спас-Деменский район, Калужская область
- Охранная зона ВЛ-10 кВ №6 ПС "Спас-Деменск", Спас-Деменский район, Калужская область
- Публичный сервитут в целях строительства и эксплуатации линейного объекта системы газоснабжения : "Газопровод межквотеловый к дер. Суборова-с. Любунь-дер. Церковищина Спас-Деменского района Калужской области"

Схема расположения листов



57- ОППЗ- К22- 23- ПМТ			
Проект планировки территории и проект межевания территории по объекту "Уличные газопроводы село Любунь Спас- Деменского района "			
Изм.	Код.уч.	Лист	№ док.
Разработал	Аксеновская		
Проверил	Тимофеев		
ГИП	Тимофеев		
Н. контроль	Шестеркина		
Основная часть проекта межевания территории		Страница	Лист
		П	3
Чертеж межевания территории М:1:500		Листов	
		12	
АО "ТГИ"			

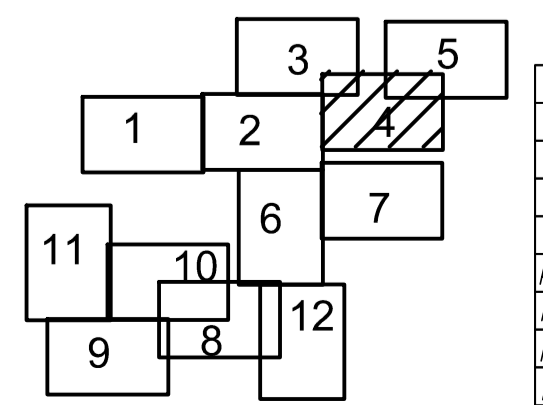
Создано: 17.05.2024 10:00:00
Инв. № погр. 175
Лист 3 из 3
Формат А1



- Масштаб 1:500
 Основные обозначения
- граница публичного сервитута
 - зона планируемого размещения объекта
 - ось планируемого сооружения
 - характерные точки границ
 - кадастровый номер квартала
 - граница кадастрового квартала
 - граница населенного пункта
 - границы земельных участков сведения о которых содержатся в ЕГРН
 - кадастровый номер земельного участка, сведения о котором содержатся в ЕГРН
 - земельный участок: ЗУ1 из земель населенных пунктов
 - часть земельного участка из состава земельного участка с К № 40:18:182100:629
 - часть земельного участка из состава земельного участка с К № 40:18:000000:77
 - часть земельного участка из состава земельного участка с К № 40:18:182100:158
 - часть земельного участка из состава земельного участка с К № 40:18:182100:625
 - часть земельного участка из состава земельного участка с К № 40:18:182100:23
 - часть земельного участка из состава земельного участка с К № 40:18:182100:627
 - часть земельного участка из состава земельного участка с К № 40:18:182100:626
 - земельный участок: ЗУ2 из земель водного фонда

- С1 - зоны сельскохозяйственных угодий - пашни, сенокосы, пастбища, залежи, земли, занятые многолетними насаждениями, село Любунь МО СП «Село Любунь» Спас - Деменского района Калужской области
- Ж1 - зона застройки малоэтажными жилыми домами, село Любунь МО СП «Село Любунь» Спас - Деменского района Калужской области
- Ж2 - зона водных объектов (пруды, озера, водохранилища), село Любунь МО СП «Село Любунь» Спас - Деменского района Калужской области
- Охранная зона ВЛ-10кВ №2 ПС "Буда", Спас-Деменский район, Калужская область
- Охранная зона ВЛ-10 кВ №9 ПС "Спас-Деменск", Спас-Деменский район, Калужская область
- Публичный сервитут в целях строительства и эксплуатации линейного объекта системы газоснабжения: Газопровод межколхозный к дер. Суборова-с. Любунь-дер. Церковищина Спас-Деменского района Калужской области

Схема расположения листов



57-ОПЗ-К22-23-ПМТ							
Проект планировки территории и проект межевания территории по объекту "Уличные газопроводы село Любунь Спас-Деменского района"							
Изм.	Код. у.	Лист	№ док.	Подпись	Дата		
Разработал	Аксеновская						
Проверил	Тимофеев						
ГИП	Тимофеев						
Н. контроль	Шестеркина						
Основная часть проекта межевания территории					Страница	Лист	Листов
Чертеж межевания территории М:500					П	4	12
					АО "ТГИ"		

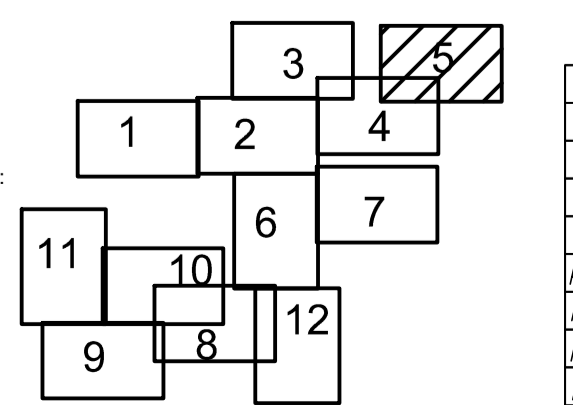
Инд. № погр. Погр. и дата Взам. инд. № Создано



- Масштаб 1:500
Условные обозначения
- граница публичного сервитута
 - зона планируемого размещения объекта
 - ось планируемого сооружения
 - 175 - характерные точки границ
 - 40:18:182100 - кадастровый номер квартала
 - граница кадастрового квартала
 - граница населенного пункта
 - границы земельных участков сведения о которых содержится в ЕГРН
 - 40:18:182100:137 - кадастровый номер земельного участка, сведения о котором содержатся в ЕГРН
 - земельный участок - ЗУ1 из земель населенных пунктов
 - часть земельного участка из состава земельного участка с К № 40:18:182100:33
 - часть земельного участка из состава земельного участка с К № 40:18:000000:77
 - часть земельного участка из состава земельного участка с К № 40:18:182100:158
 - часть земельного участка из состава земельного участка с К № 40:18:182100:625
 - часть земельного участка из состава земельного участка с К № 40:18:182100:23
 - часть земельного участка из состава земельного участка с К № 40:18:182100:627
 - часть земельного участка из состава земельного участка с К № 40:18:182100:626
 - земельный участок - ЗУ2 из земель водного фонда

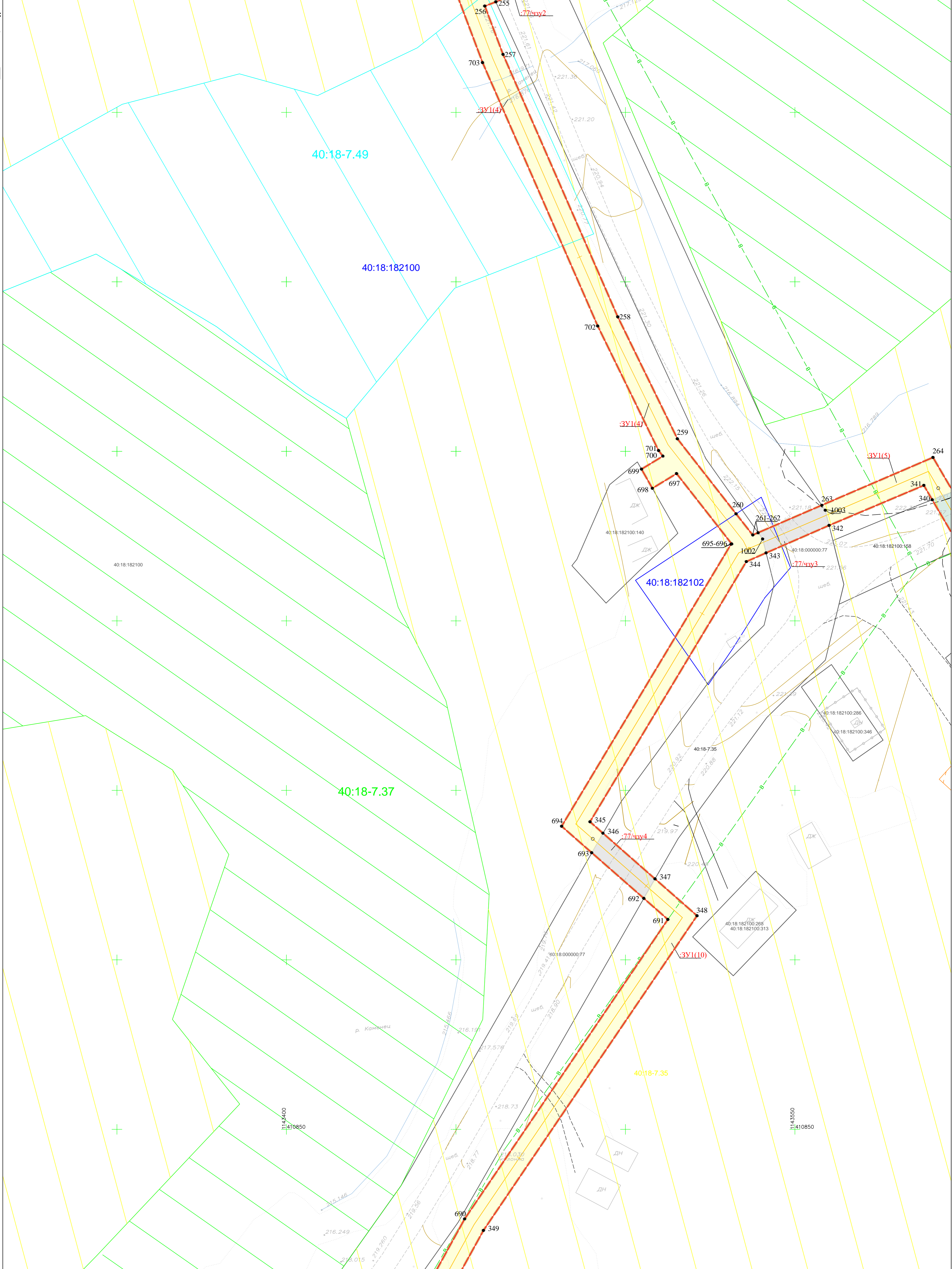
- С1 - зоны сельскохозяйственных угодий - пашни, сенокосы, пастбища, залежи, земли, занятые многолетними насаждениями, село Любунь МО СП «Село Любунь» Спас - Деменского района Калужской области
- Ж1 - зона застройки малоэтажными жилыми домами, село Любунь МО СП «Село Любунь» Спас - Деменского района Калужской области
- П2 - зона водных объектов (пруды, озера, водохранилища), село Любунь МО СП «Село Любунь» Спас-Деменского района Калужской области
- Охранная зона ВЛ-10кВ №2 ПС "Буда", Спас-Деменский район, Калужская область
- Охранная зона ВЛ-10 кВ №9 ПС "Спас-Деменск", Спас-Деменский район, Калужская область
- Публичный сервитут в целях строительства и эксплуатации линейного объекта системы газоснабжения: Газопровод межпоселковый к дер. Суборовка-с. Любунь-дер. Церковщина Спас-Деменского района Калужской области

Схема расположения листов



57-ОППЗ-К22-23-ПМТ			
Проект планировки территории и проект межевания территории по объекту "Уличные газопроводы село Любунь Спас-Деменского района"			
Изм.	Код. уч.	Лист	№ док.
Разработал	Аксеновская		
Проверил	Тимофеев		
ГИП	Тимофеев		
Н. контроль	Шестеркина		
Основная часть проекта межевания территории		Страница	Лист
		П	5
Чертеж межевания территории М1:500		Листов	
		12	
АО "ТГИ"			

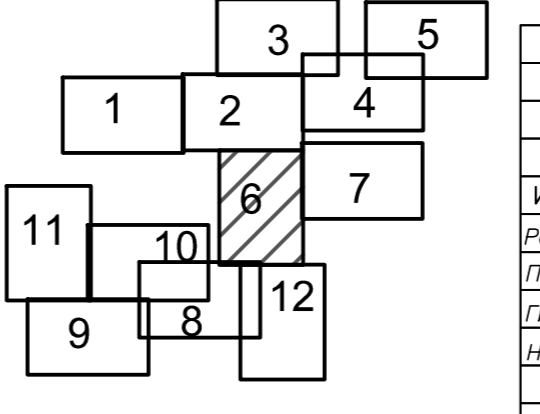
Создано в AutoCAD 2010
Инд. № погр. 36(2)
Погр. и дата
Взвеш. инд. №



- Масштаб 1:500
Условные обозначения
- граница публичного сервитута
 - зона планируемого размещения объекта
 - ось планируемого сооружения
 - характерные точки границ
 - кадастровый номер квартала
 - граница кадастрового квартала
 - граница населенного пункта
 - границы земельных участков сведения о которых содержатся в ЕГРН
 - кадастровый номер земельного участка, сведения о котором содержатся в ЕГРН
 - земельный участок :ЗУ1 из земель населенных пунктов
 - часть земельного участка из состава земельного участка с К № 40:18:182100:33
 - часть земельного участка из состава земельного участка с К № 40:18:182100:629
 - часть земельного участка из состава земельного участка с К № 40:18:000000:77
 - часть земельного участка из состава земельного участка с К № 40:18:182100:158
 - часть земельного участка из состава земельного участка с К № 40:18:182100:625
 - часть земельного участка из состава земельного участка с К № 40:18:182100:23
 - часть земельного участка из состава земельного участка с К № 40:18:182100:627
 - часть земельного участка из состава земельного участка с К № 40:18:182100:626
 - земельный участок :ЗУ2 из земель водного фонда

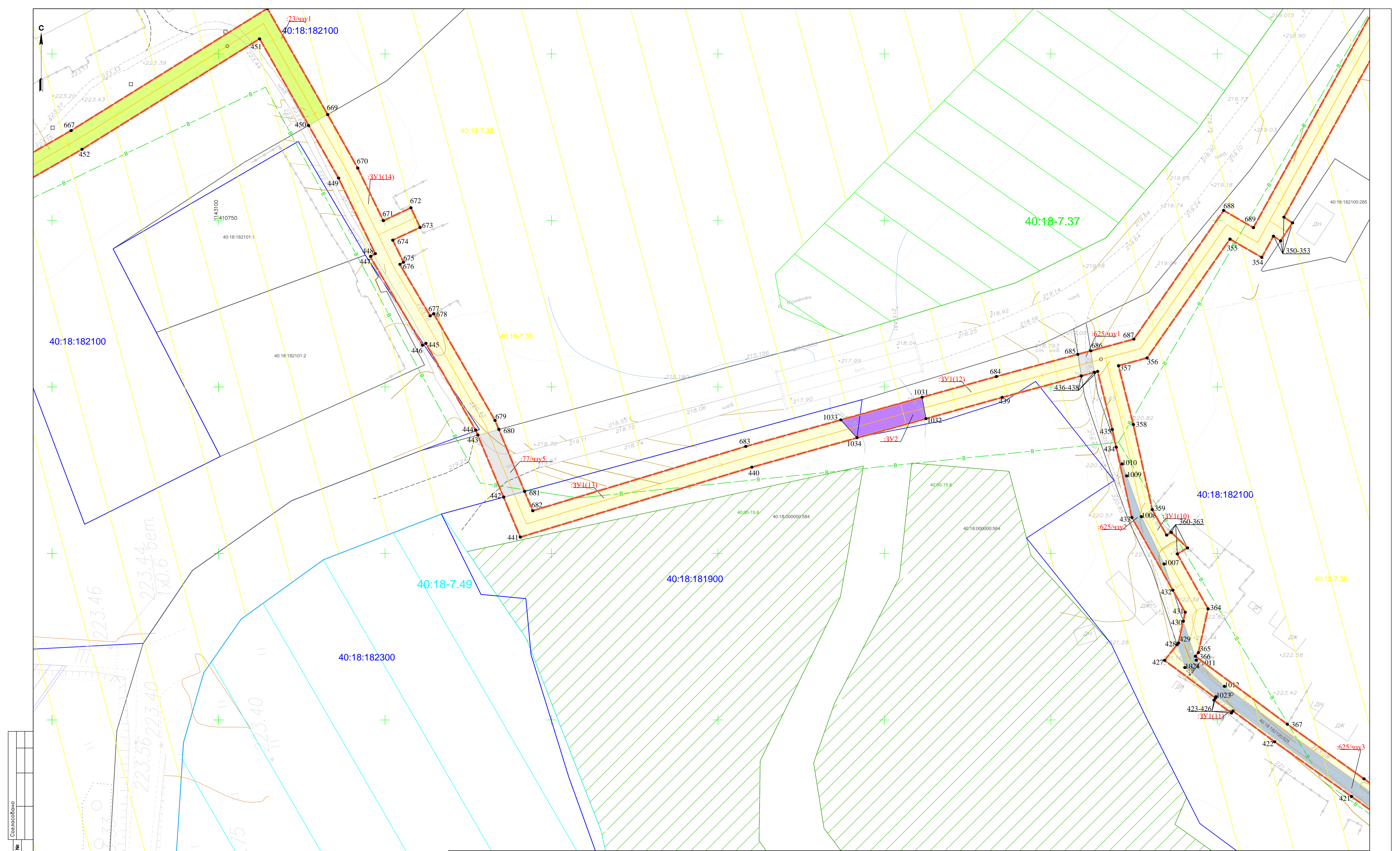
- С1 - зоны сельскохозяйственных угодий - пашни, сенокосы, пастбища, залежи, земли, занятые многолетними насаждениями, село Любунь МО СП «Село Любунь» Спас - Деменского района Калужской области
- Ж1 - зона застройки малоэтажными жилыми домами, село Любунь МО СП «Село Любунь» Спас - Деменского района Калужской области
- Р2 - зона водных объектов (пруды, озера, водохранилища), село Любунь МО СП «Село Любунь» Спас-Деменского района Калужской области
- Охранная зона ВЛ-10кВ №2 ПС "Буды", Спас-Деменский район, Калужская область
- Охранная зона ВЛ-10 кВ №9 ПС "Спас-Деменск", Спас-Деменский район, Калужская область
- Публичный сервитут в целях строительства и эксплуатации линейного объекта системы газоснабжения : "Газопровод межпоселковый к дер. Суборовка-с. Любунь-дер. Церковщина Спас-Деменского района Калужской области"

Схема расположения листов



Изм.	Код	Лист	№ док	Подпись	Дата
Разработал	Аксеновская				
Проверил	Тимофеев				
ГИП	Тимофеев				
Н. контроль	Шестеркина				

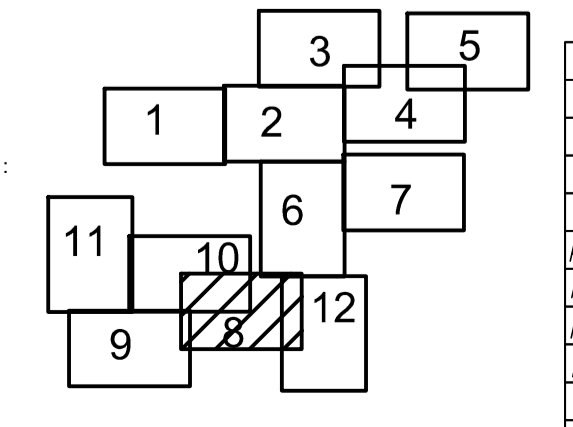
57-ОППЗ-К22-23-ПМТ		
Проект планировки территории и проект межевания территории по объекту "Уличные газопроводы село Любунь Спас-Деменского района"		
Основная часть проекта межевания территории	Стадия	Лист
	П	6
Чертеж межевания территории	М: 500	Листов
		12
АО "ТГИ"		Формат А



- Масштаб 1:500
Условные обозначения
- граница публичного сервитута
 - зона планируемого размещения объекта
 - ось планируемого сооружения
 - характерные точки границ
 - кадастровый номер квартала
 - граница кадастрового квартала
 - граница населенного пункта
 - границы земельных участков сведения о которых содержится в ЕГРН
 - кадастровый номер земельного участка, сведения о котором содержится в ЕГРН
 - земельный участок :ЗУ1 из земель населенных пунктов
 - часть земельного участка из состава земельного участка с К № 40:18:182100:33
 - часть земельного участка из состава земельного участка с К № 40:18:182100:629
 - часть земельного участка из состава земельного участка с К № 40:18:000000:77
 - часть земельного участка из состава земельного участка с К № 40:18:182100:158
 - часть земельного участка из состава земельного участка с К № 40:18:182100:525
 - часть земельного участка из состава земельного участка с К № 40:18:182100:23
 - часть земельного участка из состава земельного участка с К № 40:18:182100:627
 - часть земельного участка из состава земельного участка с К № 40:18:182100:626
 - земельный участок :ЗУ2 из земель водного фонда

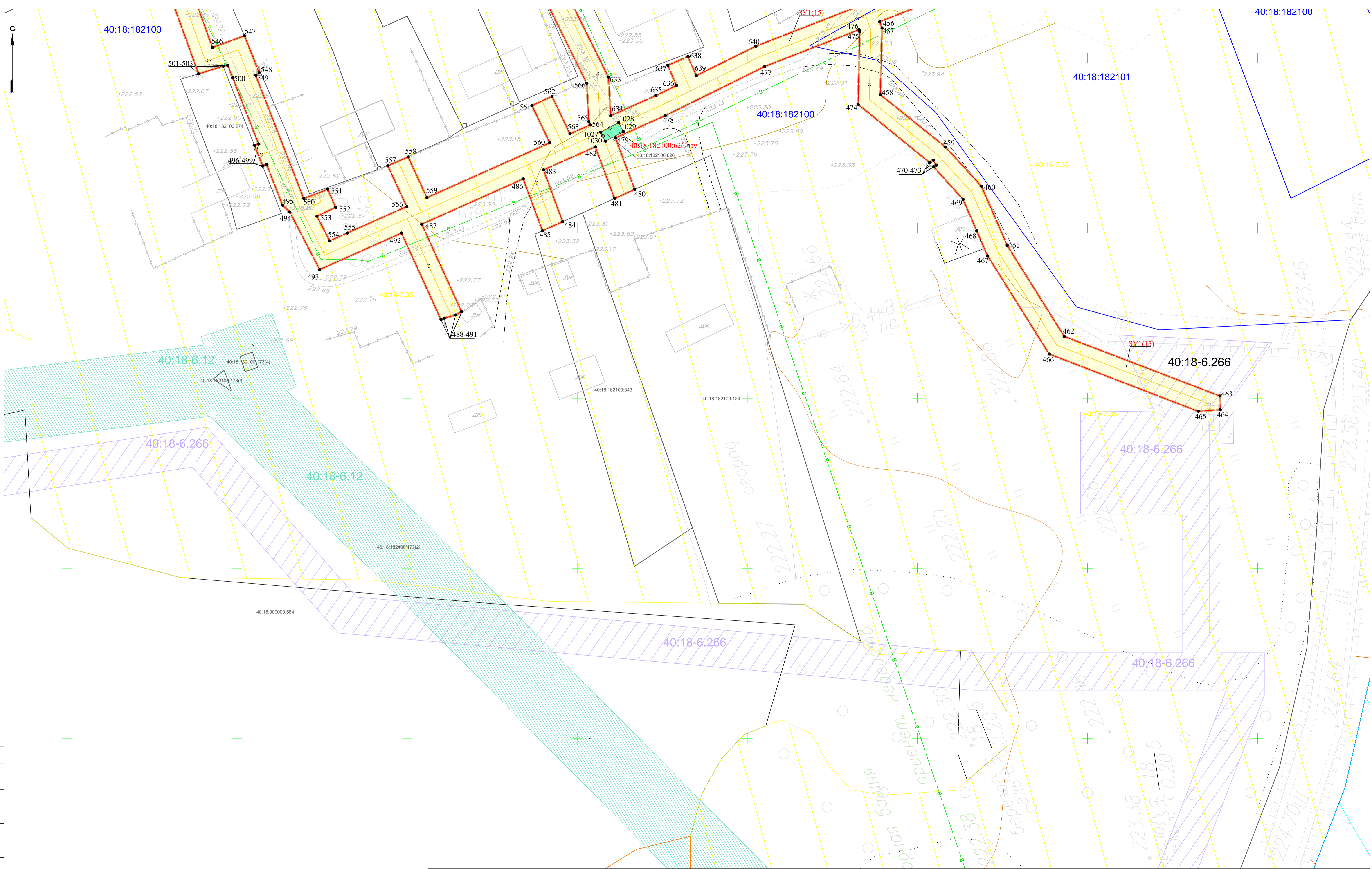
- С1 - зоны сельскохозяйственных угодий - пашни, сенокосы, пастбища, залежи, земли, занятые многолетними насаждениями, село Любунь МО СП «Село Любунь» Спас - Деменского района Калужской области
- Ж1 - зона застройки малозэтажными жилыми домами, село Любунь МО СП «Село Любунь» Спас - Деменского района Калужской области
- Р2 - зона водных объектов (пруды, озера, водохранилища), село Любунь МО СП «Село Любунь» Спас-Деменского района Калужской области
- Охранная зона ВЛ-10кВ №2 ПС "Будя", Спас-Деменский район, Калужская область
- Охранная зона ВЛ-10 кВ №9 ПС "Спас-Деменск", Спас-Деменский район, Калужская область
- Публичный сервитут в целях строительства и эксплуатации линейного объекта системы газоснабжения : Газопровод межпоселковый г.дер. Суборова-с. Любунь-дер. Церковщина Спас-Деменского района Калужской области"

Схема расположения листов



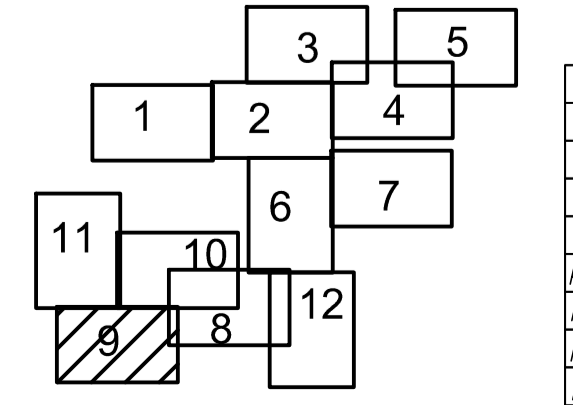
57-ОППЗ-К22-23-ПМТ			
Проект планировки территории и проект межевания территории по объекту "Уличные газопроводы село Любунь Спас-Деменского района"			
Изм.	Код. утв.	Лист	№ док. Подпись
Разработал	Аксеновская		
Проверил	Тимофеев		
ГИП	Тимофеев		
Н. контроль	Шестеркина		
Основная часть проекта межевания территории			Страница Лист Листов
Чертеж межевания территории М:500			П 8 12
			АО "ТГИ"

Инд. № погр. Погр. и дата Взам. инв. № Создано

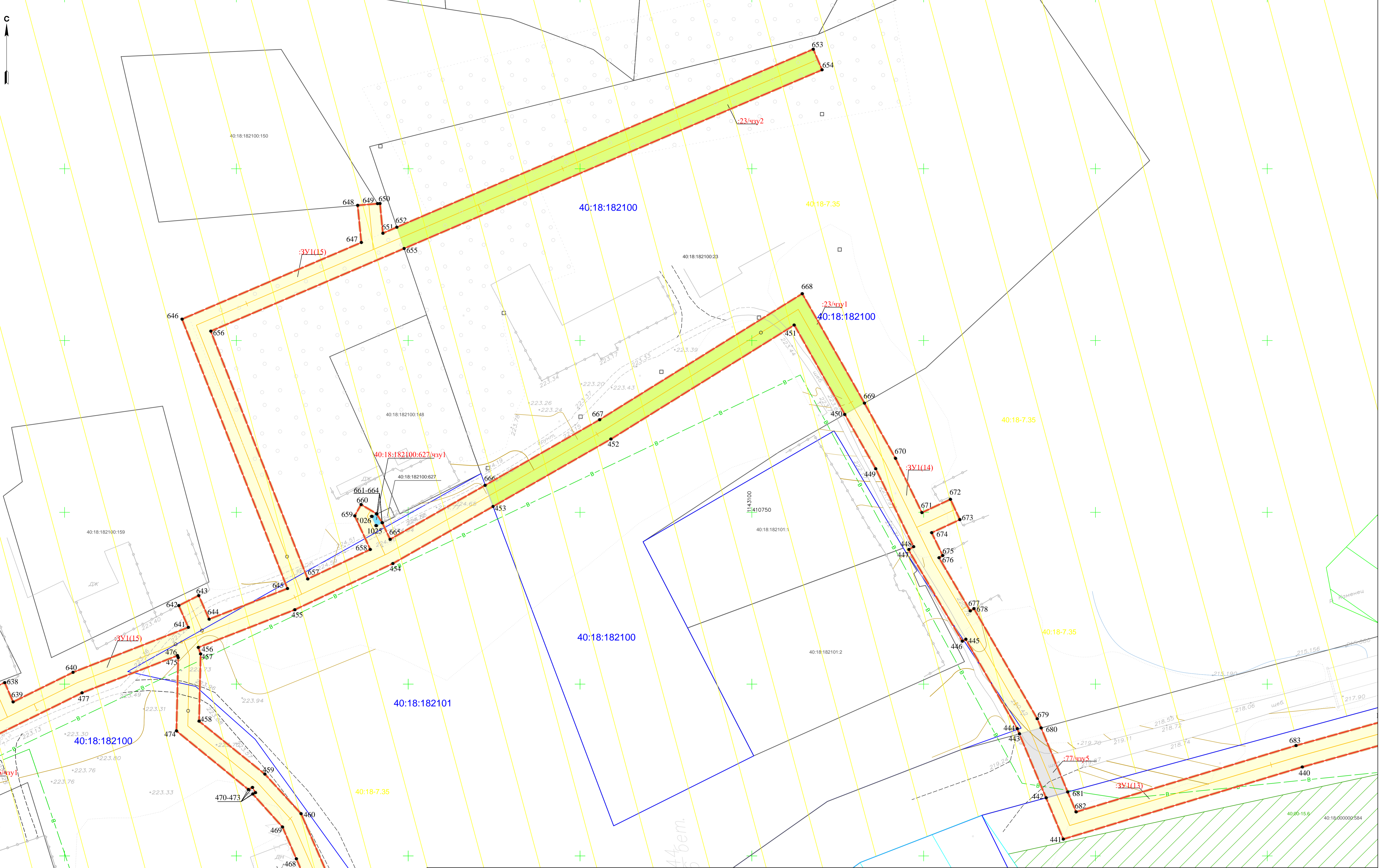


- Масштаб 1:500
- Условные обозначения**
- граница публичного сервитута
 - ось планируемого сооружения
 - характерный точный границ
 - кадастровый номер квартала
 - граница кадастрового квартала
 - граница населенного пункта
 - граница земельных участков сведения о которых содержится в ЕГРН
 - кадастровый номер земельного участка, сведения о котором содержится в ЕГРН
 - земельный участок :ЗУ1 из земель населенных пунктов
 - часть земельного участка из состава земельного участка с К № 40:18:182100:33
 - часть земельного участка из состава земельного участка с К № 40:18:182100:629
 - часть земельного участка из состава земельного участка с К № 40:18:000000:77
 - часть земельного участка из состава земельного участка с К № 40:18:182100:158
 - часть земельного участка из состава земельного участка с К № 40:18:182100:625
 - часть земельного участка из состава земельного участка с К № 40:18:182100:23
 - часть земельного участка из состава земельного участка с К № 40:18:182100:627
 - часть земельного участка из состава земельного участка с К № 40:18:182100:626
 - земельный участок :ЗУ2 из земель водного фонда
- С1 - зоны сельскохозяйственных угодий - пашни, сенокосы, пастбища, залежи, земли, занятые многолетними насаждениями, село Любунь МО СП «Село Любунь» Спас - Деменского района Калужской области
 - Ж1 - зона застройки малоэтажными жилыми домами, село Любунь МО СП «Село Любунь» Спас - Деменского района Калужской области
 - Р2 - зона водных объектов (пруды, озера, водохранилища), село Любунь МО СП «Село Любунь» Спас-Деменского района Калужской области
 - Охранная зона ВЛ-10кВ №2 ПС "Буря", Спас-Деменский район, Калужская область
 - Охранная зона ВЛ-10 кВ №9 ПС "Спас-Деменск", Спас-Деменский район, Калужская область
 - Газопровод межпоселковый к дер. Суборовка-с. Любунь-дер. Церковщина Спас-Деменского района Калужской области

Схема расположения листов



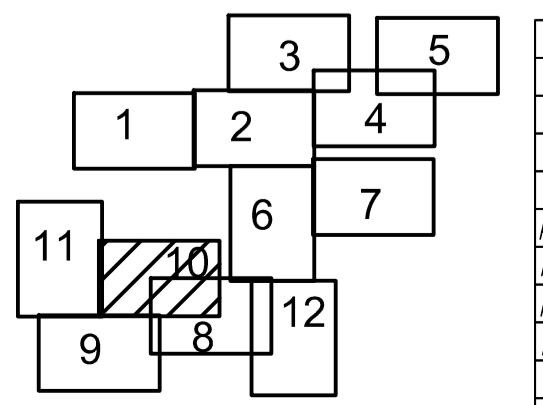
57-ОППЗ-К22-23-ПМТ					
Проект планировки территории и проект межевания территории по объекту "Уличные газопроводы село Любунь Спас-Деменского района"					
Изм.	Код.уч.	Лист	№ док.	Подпись	Дата
Разработал	Аксеновская				
Проверил	Тимофеев				
ГИП	Тимофеев				
Н. контроль	Шестеркина				
Основная часть проекта межевания территории			Страница	Лист	Листов
Чертеж межевания территории М1:500			П	9	12
			АО "ТГИ"		



- Масштаб 1:500
Условные обозначения
- граница публичного сервитута
 - зона планируемого размещения объекта
 - ось планируемого сооружения
 - характерные точки границ
 - кадастровый номер квартала
 - граница кадастрового квартала
 - граница населенного пункта
 - границы земельных участков сведения о которых содержатся в ЕГРН
 - кадастровый номер земельного участка, сведения о котором содержатся в ЕГРН
 - земельный участок :ЗУ1 из земель населенных пунктов
 - часть земельного участка из состава земельного участка с К № 40:18:182100:33
 - часть земельного участка из состава земельного участка с К № 40:18:182100:629
 - часть земельного участка из состава земельного участка с К № 40:18:000000:77
 - часть земельного участка из состава земельного участка с К № 40:18:182100:158
 - часть земельного участка из состава земельного участка с К № 40:18:182100:625
 - часть земельного участка из состава земельного участка с К № 40:18:182100:23
 - часть земельного участка из состава земельного участка с К № 40:18:182100:627
 - часть земельного участка из состава земельного участка с К № 40:18:182100:626
 - земельный участок :ЗУ2 из земель водного фонда

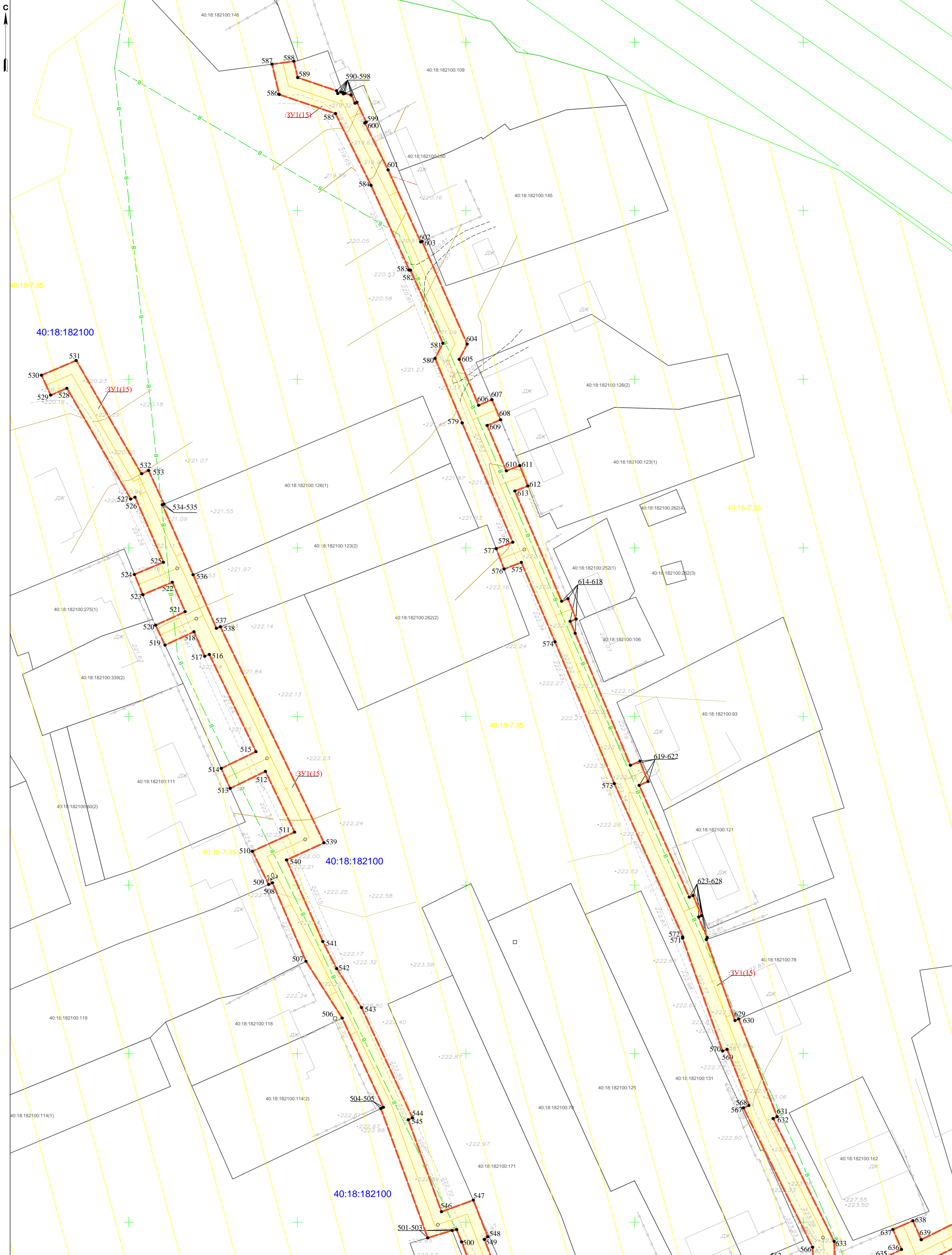
- С1 - зоны сельскохозяйственных угодий - пашни, сенокосы, пастбища, залежи, земли, занятые многолетними насаждениями, село Любунь МО СП «Село Любунь» Спас - Деменского района Калужской области
- Ж1 - зона застройки малоэтажными жилыми домами, село Любунь МО СП «Село Любунь» Спас - Деменского района Калужской области
- Р2 - зона водных объектов (пруды, озера, водохранилища), село Любунь МО СП «Село Любунь» Спас - Деменского района Калужской области
- Охранная зона ВЛ-10 кВ №9 ПС «Спас-Деменск», Спас-Деменский район, Калужская область
- Охранная зона ВЛ-10 кВ №9 ПС «Спас-Деменск», Спас-Деменский район, Калужская область
- Публичный сервитут в целях строительства и эксплуатации линейного объекта системы газоснабжения: Газопровод межквартальный к дер. Суворова-с. Любунь-дер. Церковщина Спас-Деменского района Калужской области

Схема расположения листов



57-ОППЗ-К22-23-ПМТ			
Проект планировки территории и проект межевания территории по объекту "Уличные газопроводы село Любунь Спас-Деменского района"			
Изм.	Код. у.	Лист	№ док.
Разработал	Аксеновская		
Проверил	Тимофеев		
ГИП	Тимофеев		
Н. контроль	Шестеркина		
Основная часть проекта межевания территории			Страница
Чертеж межевания территории М1:500			Лист
			Листов
			П
			10
			12
АО "ТГИ"			

Создано: 2023.06.15
Инв. № погр. 175
Лист 10 из 12
Формат А1

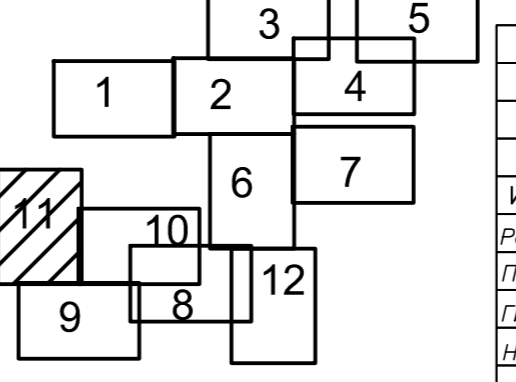


Масштаб 1:500
 Условные обозначения

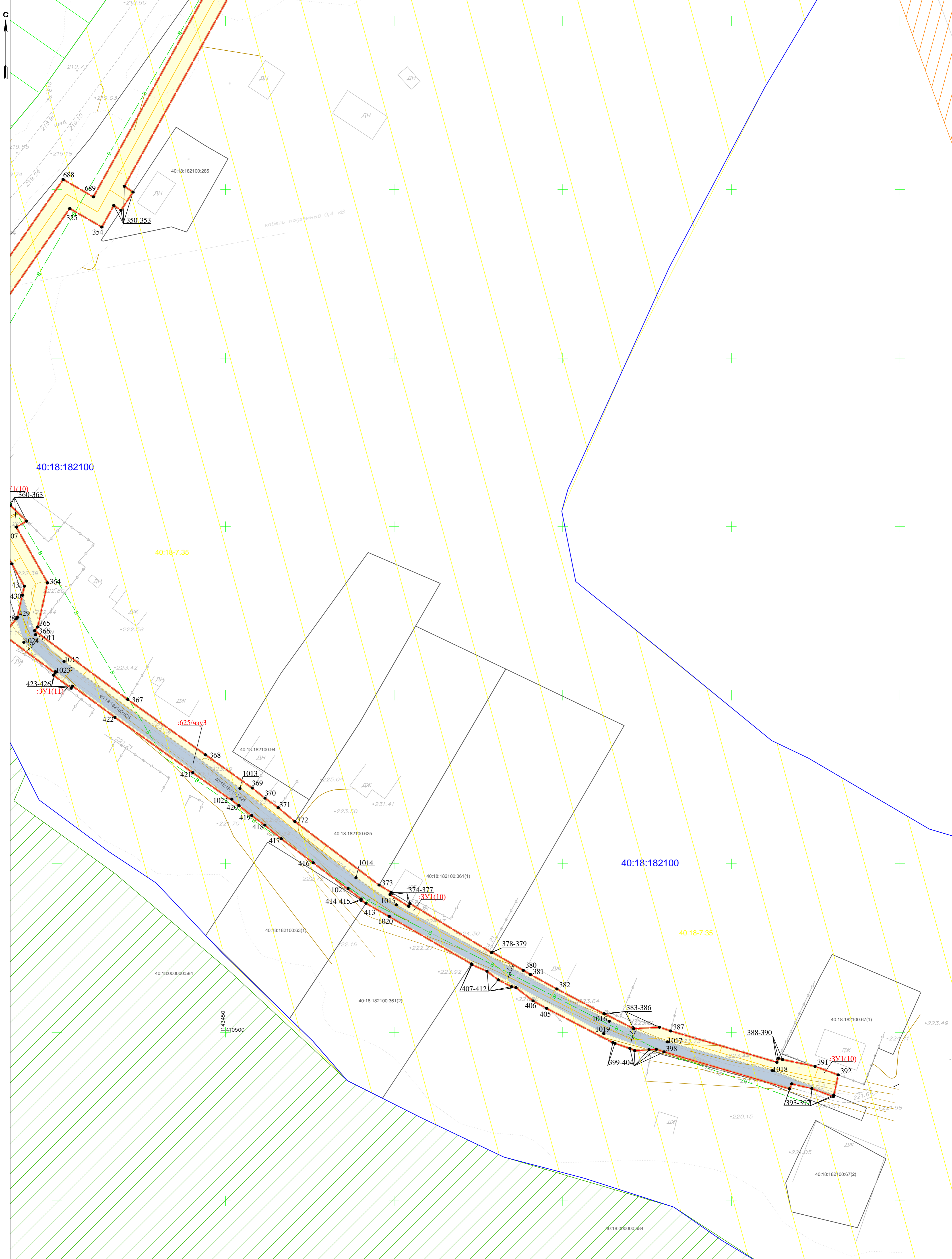
- граница публичного сервитута
- зона планируемого размещения объекта
- ось планируемого сооружения
- характерные точки границ
- кадастровый номер квартала
- граница кадастрового квартала
- граница населенного пункта
- границы земельных участков сведения о которых содержится в ЕГРН
- кадастровый номер земельного участка, сведения о котором содержится в ЕГРН
- земельный участок: 3У1 из земель населенных пунктов
- часть земельного участка из состава земельного участка с К № 40:18:182100:33
- часть земельного участка из состава земельного участка с К № 40:18:182100:629
- часть земельного участка из состава земельного участка с К № 40:18:000000:77
- часть земельного участка из состава земельного участка с К № 40:18:182100:158
- часть земельного участка из состава земельного участка с К № 40:18:182100:625
- часть земельного участка из состава земельного участка с К № 40:18:182100:23
- часть земельного участка из состава земельного участка с К № 40:18:182100:627
- часть земельного участка из состава земельного участка с К № 40:18:182100:626
- земельный участок: 3У2 из земель водного фонда

- С1 - зоны сельскохозяйственных угодий - пашни, сенокосы, пастбища, залежи, земли, занятые многолетними насаждениями, село Любуны МО СП «Село Любуны» Спас - Деменского района Калужской области
- Ж1 - зона застройки малоэтажными жилыми домами, село Любуны МО СП «Село Любуны» Спас - Деменского района Калужской области
- Р2 - зона водных объектов (пруды, озера, водохранилища), село Любуны МО СП «Село Любуны» Спас - Деменского района Калужской области
- Охранная зона ВЛ-10кВ №2 ПС "Буда", Спас-Деменский район, Калужская область
- Охранная зона ВЛ-10 кВ №9 ПС "Спас-Деменск", Спас-Деменский район, Калужская область
- Публичный сервитут в целях строительства и эксплуатации линейного объекта системы газоснабжения: Газопровод межселенный к дер. Субровка-с. Любуны-дер. Церовщина Спас-Деменского района Калужской области

Схема расположения листов



57-ОППЗ-К22-23-ПМТ				
Проект планировки территории и проект межевания территории по объекту "Уличные газопроводы село Любуны Спас-Деменского района"				
Изм.	Код	Лист	№ док	Подпись
Разработал	Аксеновская			
Проверил	Тимофеев			
ГИП	Тимофеев			
И.контр.	Шестеркина			
Основная часть проекта межевания территории			Стадия	Лист
Чертеж межевания территории М:500			П	11
			Листов	12
			АО "ТГИ"	

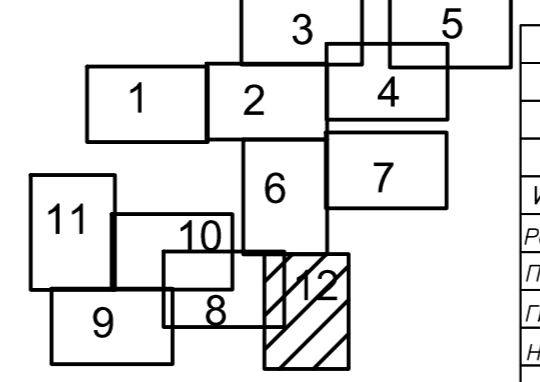


Масштаб 1:500
Условные обозначения

	- граница публичного сервитута
	- зона планируемого размещения объекта
	- ось планируемого сооружения
	- характерные точки границ
	40:18:182100
	- кадастровый номер квартала
	- граница кадастрового квартала
	- граница населенного пункта
	- границы земельных участков сведения о которых содержатся в ЕГРН
	40:18:182100:137
	- кадастровый номер земельного участка, сведения о котором содержатся в ЕГРН
	- земельный участок :ЗУ1 из земель населенных пунктов
	- часть земельного участка из состава земельного участка с К № 40:18:182100:33
	- часть земельного участка из состава земельного участка с К № 40:18:182100:158
	- часть земельного участка из состава земельного участка с К № 40:18:182100:625
	- часть земельного участка из состава земельного участка с К № 40:18:182100:23
	- часть земельного участка из состава земельного участка с К № 40:18:182100:627
	- часть земельного участка из состава земельного участка с К № 40:18:182100:626
	- земельный участок :ЗУ2 из земель водного фонда

- С1 - зоны сельскохозяйственных угодий - пашни, сенокосы, пастбища, залежи, земли, занятые многолетними насаждениями, село Любунь МО СП «Село Любунь» Спас - Деменского района Калужской области
- Ж1 - зона застройки малозатяжными жилыми домами, село Любунь МО СП «Село Любунь» Спас - Деменского района Калужской области
- Р2 - зона водных объектов (пруды, озера, водохранилища), село Любунь МО СП «Село Любунь» Спас - Деменского района Калужской области
- Охранная зона ВЛ-10кВ №2 ПС "Буда", Спас-Деменский район, Калужская область
- Охранная зона ВЛ-10 кВ №9 ПС "Спас-Деменск", Спас-Деменский район, Калужская область
- Публичный сервитут в целях строительства и эксплуатации линейного объекта системы газоснабжения : Газопровод межколхозный к дер. Субровка-с. Любунь-дер. Церковщина Спас-Деменского района Калужской области

Схема расположения листов



57-ОППЗ-К22-23-ПМТ					
Проект планировки территории и проект межевания территории по объекту "Уличные газопроводы село Любунь Спас-Деменского района"					
Изм.	Код	Лист	№ док	Подпись	Дата
Разработал	Аксеновская				
Проверил	Тимофеев				
ГИП	Тимофеев				
И контроль	Шестеркина				
Основная часть проекта межевания территории			Стадия	Лист	Листов
Чертеж межевания территории М1:500			П	12	12
			АО "ТГИ"		

Раздел 2 «Проект межевания территории.
Текстовая часть»

Инв. № подл.	Подп. и дата	Взам. инв. №

1. ПЕРЕЧЕНЬ И СВЕДЕНИЯ О ПЛОЩАДЯХ И ВИДЕ РАЗРЕШЕННОГО ИСПОЛЬЗОВАНИЯ ОБРАЗУЕМЫХ, ИЗМЕНЯЕМЫХ ЗЕМЕЛЬНЫХ УЧАСТКОВ.

Проект планировки территории является основанием для разработки проекта межевания территории. Для реализации проектных решений линейного объекта «Уличные газопроводы с.Любунь Спас-Деменского района» планируется установление публичного сервитута в соответствии с зоной планируемого размещения линейного объекта на всю трассу газопровода и образование земельных участков, временно отводимых на период строительства. На момент разработки проекта межевания территории, линейный объект формируется на землях населенных пунктов и землях лесного фонда в границах муниципального образования сельского поселения «Село Любунь» Спас-Деменского района Калужской области.

1.1. ПЕРЕЧЕНЬ ЗЕМЛЕПОЛЬЗОВАТЕЛЕЙ ПО ТРАССЕ ГАЗОПРОВОДА

Таблица 1

№ земельного участка на чертеже межевания	Вид права/ Правообладатель	Кадастровый квартал/кадастровый номер земельного участка	Местоположение образуемого земельного участка	Площадь образуемого земельного участка, части земельного участка, кв.м	Категория земель	Разрешенное использование образуемого земельного участка в соответствии с проектом межевания территории	Вид разрешенного использования образуемого земельного участка в соответствии с классификатором (Код)
:ЗУ1(1)	Государственная неразграниченная собственность	40:18:182100	Калужская область, Спас-Деменский район, с.Любунь	4698	Земли населенных пунктов	Для строительства объекта «Уличные газопроводы с.Любунь Спас-Деменского района».	Коммунальное обслуживание (3.1)
:ЗУ1(2)	Государственная неразграниченная собственность	40:18:182100	Калужская область, Спас-Деменский район, с.Любунь	7881	Земли населенных пунктов	Для строительства объекта «Уличные газопроводы с.Любунь Спас-Деменского района».	Коммунальное обслуживание (3.1)
:ЗУ1(3)	Государственная неразграниченная собственность	40:18:182100	Калужская область, Спас-Деменский район, с.Любунь	588	Земли населенных пунктов	Для строительства объекта «Уличные газопроводы с.Любунь Спас-Деменского района».	Коммунальное обслуживание (3.1)
:ЗУ1(4)	Государственная неразграниченная собственность	40:18:000000	Калужская область, Спас-Деменский район, с.Любунь	1969	Земли населенных пунктов	Для строительства объекта «Уличные газопроводы с.Любунь Спас-Деменского района».	Коммунальное обслуживание (3.1)

Ивл. № подл.	
Подл. И дата	
Ивл. № подл.	

Изм.	Кол.у	Лист	№ док.	Подп.	Дата
Разработал	Аксеновская				
Проверил	Тимофеев				
ГИП	Тимофеев				
Н.контроль	Шестеркина				

57-ОППЗ-К22-23-ПМТ.ОЧ

Текстовая часть

Стадия	Лист	Листов
П		
АО «ТГИ»		

							ИТОГО ЗУ1	32697
ЗУ(2)	Государственная неразграниченная собственность	40:18:182100	Калужская область, Спас- Деменский район, с.Любунь	152	Земли водно го фонда	Для строитель ства объекта «Уличные газопроводы с.Любунь Спас- Деменского района».	Коммуналь ное обслужива ние (3.1)	
							ИТОГО ЗУ2	152
40:18:182100 :33/чзу1	Собственность Самусев Владимир Николаевич	40:18:182100	Местоположен ие установлено относительно ориентира, расположенно го в границах участка. Почтовый адрес ориентира: Калужская область, р-н Спас- Деменский, с. Любунь, ул. Приозерная, д. 3.	31		Для строитель ства объекта «Уличные газопроводы с.Любунь Спас- Деменского района».	Коммуналь ное обслужива ние (3.1)	
							ИТОГО 40:18:182100:33/чзу1	31
40:18:000000 0:77/чзу1	Постоянное (бессрочное) пользование Государственное казенное учреждение Калужской области "Калугадорзаказчик", Собственность Субъект РФ: Субъект Российской Федерации "Калужская область"	40:18:000000:77	Калужская обл., р-н Спас- Деменский, с. Любунь	129	Земли населен- ных пунктов	Для строитель ства объекта «Уличные газопроводы с.Любунь Спас- Деменского района».	Коммуналь ное обслужива ние (3.1)	
40:18:000000 0:77/чзу2	Постоянное (бессрочное) пользование Государственное казенное учреждение Калужской области "Калугадорзаказчик", Собственность Субъект РФ: Субъект Российской Федерации "Калужская область"	40:18:000000:77	Калужская область, Спас- Деменский район, с.Любунь	131	Земли населен- ных пунктов	Для строитель ства объекта «Уличные газопроводы с.Любунь Спас- Деменского района».	Коммуналь ное обслужива ние (3.1)	
40:18:000000 0:77/чзу3	Постоянное (бессрочное) пользование Государственное казенное учреждение Калужской области "Калугадорзаказчик", Собственность Субъект РФ: Субъект Российской Федерации "Калужская область"	40:18:000000:77	Калужская область, Спас- Деменский район, с.Любунь	129	Земли населен- ных пунктов	Для строитель ства объекта «Уличные газопроводы с.Любунь Спас- Деменского района».	Коммуналь ное обслужива ние (3.1)	
40:18:000000 0:77/чзу4	Постоянное (бессрочное) пользование Государственное казенное учреждение Калужской области "Калугадорзаказчик", Собственность Субъект РФ: Субъект Российской Федерации "Калужская область"	40:18:000000:77	Калужская область, Спас- Деменский район, с.Любунь	133	Земли населен- ных пунктов	Для строитель ства объекта «Уличные газопроводы с.Любунь Спас- Деменского района».	Коммуналь ное обслужива ние (3.1)	
40:18:000000 0:77/чзу5	Постоянное (бессрочное) пользование Государственное казенное учреждение Калужской области	40:18:000000:77	Калужская область, Спас- Деменский район, с.Любунь	131	Земли населен- ных пунктов	Для строитель ства объекта «Уличные газопроводы с.Любунь Спас- Деменского	Коммуналь ное обслужива ние (3.1)	

Взап. инв. №	
Подп. и дата	
Инв. № подл.	

Изм.	Кол.уч	Лист	№ док.	Подп.	Дата

57-ОПЗ-К22-23-ПМТ

Лист

21

	"Калугадорзаказчик", Собственность Субъект РФ: Субъект Российской Федерации "Калужская область"					района.	
ИТОГО 40:18:0000000:77/чзу1,2,3,4,5							653
40:18:182100 :629/чзу1	Собственность Чайников Александр Анатольевич	40:18:182100:629	Местоположен не установлено относительно ориентира, расположенно о в границах участка. Почтовый адрес ориентира: Калужская область Спас- Деменский район с. Любунь пер. Новый д. 3 кв. 2.	130	Земли населен- ных пунктов	Для строитель ства объекта «Уличные газопроводы с.Любунь Спас- Деменского района».	Коммуналь ное обслужи ние (3.1)
ИТОГО 40:18:182100:629/чзу1							130
40:18:182100 :158/чзу1	Постоянное (бессрочное) пользование Государственное казенное учреждение Калужской области "Калугадорзаказчик", Собственность Субъект РФ: Субъект Российской Федерации "Калужская область"	40:18:182100:158	Местоположен не установлено относительно ориентира, расположенно о за пределами участка.Ориен тир здание конторы.Участ ок находится примерно в 300 м, по направлению на северо- запад от ориентира. Почтовый адрес ориентира: Калужская обл., р-н Спас- Деменский, с. Любунь (контора).	109	Земли населен- ных пунктов	Для строитель ства объекта «Уличные газопроводы с.Любунь Спас- Деменского района».	Коммуналь ное обслужи ние (3.1)
40:18:182100 :158/чзу2	Постоянное (бессрочное) пользование Государственное казенное учреждение Калужской области "Калугадорзаказчик", Собственность Субъект РФ: Субъект Российской Федерации "Калужская область"	40:18:182100:158	Местоположен не установлено относительно ориентира, расположенно о за пределами участка.Ориен тир здание конторы.Участ ок находится примерно в 300 м, по направлению на северо- запад от ориентира. Почтовый адрес ориентира: Калужская обл., р-н Спас- Деменский, с. Любунь (контора).	103	Земли населен- ных пунктов	Для строитель ства объекта «Уличные газопроводы с.Любунь Спас- Деменского района».	Коммуналь ное обслужи ние (3.1)
40:18:182100 :158/чзу3	Постоянное (бессрочное) пользование Государственное	40:18:182100:158	Местоположен не установлено относительно ориентира,	623	Земли населен- ных пунктов	Для строитель ства объекта «Уличные газопроводы	Коммуналь ное обслужи ние (3.1)

Взап. инв. №	
Подп. и дата	
Инв. № подл.	

Изм.	Кол.уч	Лист	№ док.	Подп.	Дата

	казенное учреждение Калужской области "Калугадорзаказчик", Собственность Субъект РФ: Субъект Российской Федерации "Калужская область"		расположенно о за пределами участка. Ориентир здание конторы. Участок находится примерно в 300 м, по направлению на северо-запад от ориентира. Почтовый адрес ориентира: Калужская обл., р-н Спас-Деменский, с. Любунь (контора).			с.Любунь Спас-Деменского района.	
ИТОГО 40:18:182100:158/чзу1,2,3							835
40:18:182100:625/чзу1	Постоянное (бессрочное) пользование Администрации СП "Село Любунь"	40:18:182100:625	Местоположение не установлено относительно ориентира, расположенно о в границах участка. Почтовый адрес ориентира: Калужская область, Спас-Деменский район, с. Любунь, дорога по ул. Центральная.	26	Земли населенных пунктов	Для строительства объекта «Уличные газопроводы с.Любунь Спас-Деменского района».	Коммунальное обслуживание (3.1)
40:18:182100:625/чзу1	Постоянное (бессрочное) пользование Администрации СП "Село Любунь"	40:18:182100:625	Местоположение не установлено относительно ориентира, расположенно о в границах участка. Почтовый адрес ориентира: Калужская область, Спас-Деменский район, с. Любунь, дорога по ул. Центральная.	71	Земли населенных пунктов	Для строительства объекта «Уличные газопроводы с.Любунь Спас-Деменского района».	Коммунальное обслуживание (3.1)
40:18:182100:625/чзу1	Постоянное (бессрочное) пользование Администрации СП "Село Любунь"	40:18:182100:625	Местоположение не установлено относительно ориентира, расположенно о в границах участка. Почтовый адрес ориентира: Калужская область, Спас-Деменский район, с. Любунь, дорога по ул. Центральная.	1082	Земли населенных пунктов	Для строительства объекта «Уличные газопроводы с.Любунь Спас-Деменского района».	Коммунальное обслуживание (3.1)
ИТОГО 40:18:182100:625/чзу1,2,3							1179
40:18:182100:23/чзу1	Постоянное (бессрочное) пользование	40:18:182100:23	Калужская обл., р-н Спас-Деменский, с.	900	Земли населенных пунктов	Для строительства объекта «Уличные	Коммунальное обслуживание

Инв. № подл.	Взап. инв. №
	Подп. и дата

Изм.	Кол.уч.	Лист	№ док.	Подп.	Дата
------	---------	------	--------	-------	------

	муниципальное образовательное учреждение "Любунская основная общеобразовательная школа"		Любунь, ул. Школьная, дом 6		пунктов	газопроводы с.Любунь Спас-Деменского района.	ние (3.1)
40:18:182100:23/чзу2	Постоянное (бессрочное) пользование муниципальное образовательное учреждение "Любунская основная общеобразовательная школа"	40:18:182100:23	Калужская обл., р-н Спас-Деменский, с. Любунь, ул. Школьная, дом 6	860	Земли населенных пунктов	Для строительства объекта «Уличные газопроводы с.Любунь Спас-Деменского района».	Коммунальное обслуживание (3.1)
ИТОГО 40:18:182100:23/чзу1,2							1760
40:18:182100:627/чзу1	Постоянное (бессрочное) пользование Администрация СП "Село Любунь"	40:18:182100:627	Местоположение не установлено относительно ориентира, расположенного в границах участка. Почтовый адрес ориентира: Калужская область, Спас-Деменский р-н, с Любунь, ул Молодежная, в районе д.9 .	5	Земли населенных пунктов	Для строительства объекта «Уличные газопроводы с.Любунь Спас-Деменского района».	Коммунальное обслуживание (3.1)
ИТОГО 40:18:182100:627/чзу1							5
40:18:182100:626/чзу1	Постоянное (бессрочное) пользование Администрация СП "Село Любунь"	40:18:182100:626	Местоположение установлено относительно ориентира, расположенного в границах участка. Почтовый адрес ориентира: Калужская область, Спас-Деменский р-н, с Любунь, пер Школьный, в районе д.б .	18	Земли населенных пунктов	Для строительства объекта «Уличные газопроводы с.Любунь Спас-Деменского района».	Коммунальное обслуживание (3.1)
ИТОГО 40:18:182100:626/чзу1				18			
ИТОГО				37308			

Для размещения и строительства планируемого газопровода в границах кадастровых кварталов 40:18:182100, 40:18:182103, 40:18:182102, 40:18:182101, 40:18:181900 проектом межевания предусматривается образование одного многоконтурного земельного участка из земель, находящихся в государственной или муниципальной собственности с условными обозначениями ЗУ1 (состоящего из 15 контуров) площадью 32545 кв.м. В соответствии сп.21 ст 26 Федеральный закон от 13.07.2015 N 218-ФЗ «О государственной регистрации недвижимости» границы земельного участка образуемого для размещения линейных объектов могут пересекать границы территориальных зон, лесничеств.

На часть земельного участка с кадастровым номером 40:18:182100:33 будет заключен договор аренды (40:18:182100:33/чзу1 площадью 31 кв.м.) с собственником земельного участка.

На часть земельного участка с кадастровым номером 40:18:182100:629 будет заключен договор аренды (40:18:182100:629 /чзу1 площадью 130 кв.м.) с собственником земельного участка

Взап. инв. №	
Подп. и дата	
Инв. № подл.	

Изм.	Кол.уч	Лист	№ док.	Подп.	Дата

На основании Главы V.7 "Земельный кодекс Российской Федерации" от 25.10.2001 N 136-ФЗ (ред. от 04.08.2023) (с изм. и доп., вступ. в силу с 01.10.2023) публичный сервитут устанавливается для использования земельных участков и (или) земель в том числе и для строительства, реконструкции, эксплуатации, капитального ремонта линейных объектов системы газоснабжения.

На основании вышеизложенного планируется установление публичного сервитута, состоящего из двух контуров **общей площадью 37147 кв.м.**

Контур 1 состоит из:

- ЗУ1(1) площадь 4698 кв.м.
- ЗУ1(2), площадь 7881 кв.м.
- ЗУ1(4) площадь 1969 кв.м.
- ЗУ1(5) площадь 265 кв.м.
- ЗУ1(6) площадь 67 кв.м.
- ЗУ1(7) площадь 370 кв.м.
- ЗУ1(8) площадь 65 кв.м.
- ЗУ1(9) площадь 1651 кв.м.
- ЗУ1(10) площадь 2969 кв.м.
- ЗУ1(11) площадь 171 кв.м.
- ЗУ1(12) площадь 315 кв.м.
- ЗУ1(13) площадь 719 кв.м.
- ЗУ1(14) площадь 772 кв.м.
- ЗУ1(15) площадь 10045 кв.м.
- ЗУ2 площадью 152 кв.м.
- 40:18:000000:77/чзу1 площадь. 129 кв.м
- 40:18:000000:77/чзу2 площадью 131 кв.м.
- 40:18:000000:77/чзу3 площадью 129 кв.м.
- 40:18:000000:77/чзу4 площадью 133 кв.м.
- 40:18:000000:77/чзу5 площадью 131 кв.м.
- 40:18:182100:158/чзу1 площадью 109 кв.м.
- 40:18:182100:158/чзу2 площадью 103 кв.м.
- 40:18:182100:158/чзу3 площадью 623 кв.м.
- 40:18:182100:625/чзу1 площадью 26 кв.м.
- 40:18:182100:625/чзу2 площадью 71 кв.м.
- 40:18:182100:625/чзу3 площадью 1082 кв.м.
- 40:18:182100:23/чзу1 площадью 900 кв.м.
- 40:18:182100:23/чзу2 площадью 860 кв.м.
- 40:18:182100:627/чзу1 площадью 5 кв.м.
- 40:18:182100:626/чзу1 площадью 18 кв.м.

Общая площадь контура 1 публичного сервитута 36559 кв.м.

Взап. инв. №	
Подп. и дата	
Инв. № подл.	

Изм.	Кол.уч	Лист	№ док.	Подп.	Дата

Контур 2 состоит из ЗУ1(3) площадью 588 кв.м.

Общая площадь контура 2 публичного сервитута 588 кв.м.

На основании статьи 39.41 Земельного Кодекса РФ, во взаимосвязи со статьей 34 Федеральным Законом от 13.07.2015 №218-ФЗ, границы публичного сервитута могут пересекать границы населенных пунктов, границы зон с особыми условиями использования территорий, границы территориальных зон

Перечень координат характерных точек границ публичного сервитута представлен в Таблице 4

2. ПЕРЕЧЕНЬ КООРДИНАТ ХАРАКТЕРНЫХ ТОЧЕК ОБРАЗУЕМОГО, ЗЕМЕЛЬНОГО УЧАСТКА.

Перечень координат характерных точек границ образуемого земельного участка ЗУ1 представлен в Таблице 2. Система координат МСК-40, зона 1

Таблица 2

Обозначение характерных точек границы	Координаты. М	
	X	Y
ЗУ1(1)		
1	411314.57	1142858.26
2	411313.30	1142869.86
3	411313.65	1142869.90
4	411312.94	1142876.36
5	411312.60	1142876.32
6	411312.04	1142881.52
7	411310.71	1142897.07
8	411311.01	1142897.10
9	411310.43	1142903.57
10	411310.16	1142903.55
11	411307.49	1142934.74
12	411306.46	1142949.39
13	411309.80	1142949.54
14	411309.32	1142956.03
15	411306.11	1142955.88
16	411305.11	1142968.43
17	411303.66	1142986.50
18	411303.06	1142986.50
19	411303.24	1142991.69
20	411301.69	1143009.49
21	411303.19	1143009.66
22	411302.47	1143016.12
23	411301.09	1143015.97
24	411299.51	1143032.68
25	411295.50	1143074.06
26	411293.79	1143093.49
27	411293.37	1143093.52

Взап. инв. №	
Подп. и дата	
Инв. № подл.	

Изм.	Кол.уч.	Лист	№ док.	Подп.	Дата

28	411290.87	1143123.42
29	411291.10	1143123.41
30	411287.36	1143163.89
31	411285.59	1143182.43
32	411284.40	1143182.34
33	411282.77	1143199.11
34	411283.97	1143199.17
35	411283.36	1143206.27
36	411283.24	1143206.26
37	411283.20	1143206.59
38	411282.91	1143206.57
39	411282.00	1143217.33
40	411281.11	1143225.65
41	411281.75	1143225.64
42	411280.82	1143236.78
43	411279.76	1143236.68
44	411279.09	1143242.86
45	411280.30	1143242.97
46	411279.12	1143258.33
47	411278.57	1143258.49
48	411276.22	1143279.75
49	411276.54	1143279.75
50	411276.52	1143280.15
51	411276.30	1143297.16
52	411275.33	1143312.83
53	411287.43	1143311.99
54	411288.60	1143318.40
55	411274.54	1143319.40
56	411272.16	1143341.30
57	411270.93	1143353.58
58	411270.42	1143358.10
59	411269.68	1143365.57
60	411269.39	1143368.37
61	411268.94	1143371.62
62	411269.28	1143386.43
63	411270.20	1143418.27
64	411271.58	1143422.42
720	411265.63	1143424.97
721	411263.73	1143419.47
722	411263.65	1143416.71
723	411244.39	1143422.65
724	411242.85	1143417.59
725	411242.52	1143416.43
726	411263.45	1143409.96
727	411262.78	1143386.60
728	411262.44	1143371.35
729	411265.73	1143340.58
730	411266.40	1143334.12
731	411268.82	1143311.85
732	411269.76	1143298.86

Инв. № подл.	Подп. и дата	Взап. инв. №

Изм.	Кол.уч.	Лист	№ док.	Подп.	Дата

57-ОППЗ-К22-23-ПМТ

733	411269.97	1143285.99
734	411269.01	1143285.94
735	411272.57	1143253.37
736	411272.99	1143253.26
737	411273.32	1143248.94
738	411271.90	1143248.83
739	411276.49	1143205.29
740	411275.64	1143205.25
741	411278.56	1143175.34
742	411279.72	1143175.44
743	411284.02	1143129.32
744	411283.86	1143129.30
745	411284.66	1143119.62
746	411277.80	1143118.98
747	411278.41	1143112.51
748	411285.21	1143113.15
749	411287.36	1143087.39
750	411281.84	1143086.90
751	411282.58	1143080.44
752	411288.36	1143080.95
753	411289.02	1143073.46
754	411290.79	1143055.28
755	411284.40	1143054.66
756	411284.85	1143048.17
757	411291.41	1143048.81
758	411293.04	1143032.06
759	411293.85	1143023.45
760	411289.20	1143023.19
761	411289.88	1143015.68
762	411290.32	1143014.52
763	411290.73	1143009.92
764	411295.10	1143010.24
765	411295.97	1143001.08
766	411296.71	1142991.66
767	411296.37	1142979.99
768	411296.53	1142978.22
769	411293.15	1142978.11
770	411293.65	1142969.61
771	411294.03	1142969.60
772	411294.35	1142961.32
773	411299.08	1142961.50
774	411301.01	1142934.24
775	411301.41	1142929.38
776	411293.86	1142928.68
777	411294.47	1142922.21
778	411301.97	1142922.91
779	411305.35	1142883.06
780	411297.12	1142882.44
781	411297.60	1142875.96
782	411305.99	1142876.58

Индв. № подл.	Подп. и дата	Взап. инв. №

Изм.	Кол.уч.	Лист	№ док.	Подп.	Дата

57-ОППЗ-К22-23-ПМТ

783	411309.64	1142839.10
784	411310.87	1142824.21
785	411311.36	1142824.23
786	411312.56	1142810.28
787	411312.76	1142808.14
788	411315.91	1142808.31
789	411321.43	1142808.65
790	411321.54	1142810.22
1001	411317.96	1142810.07
794	411316.84	1142831.01
1	411314.57	1142858.26
:3У1(2)		
65	411278.23	1143441.33
66	411282.32	1143452.53
67	411312.72	1143454.49
68	411339.26	1143440.88
69	411394.66	1143453.65
70	411421.58	1143487.55
71	411474.20	1143522.86
72	411498.79	1143557.29
73	411544.69	1143610.35
87	411539.14	1143613.87
88	411494.35	1143562.09
89	411493.27	1143562.86
90	411491.06	1143559.55
91	411489.66	1143557.44
92	411490.49	1143556.86
93	411469.60	1143527.60
94	411417.12	1143492.38
95	411390.98	1143459.48
96	411340.11	1143447.75
97	411314.09	1143461.09
98	411278.57	1143458.80
99	411269.29	1143463.15
100	411285.91	1143496.52
101	411290.84	1143512.05
102	411305.02	1143538.17
103	411316.36	1143559.66
104	411309.46	1143563.34
105	411314.28	1143572.40
106	411316.32	1143571.32
107	411327.39	1143592.83
108	411332.20	1143590.23
109	411335.04	1143596.11
110	411330.42	1143598.58
111	411332.51	1143603.10
112	411341.99	1143620.62
113	411346.51	1143618.08
114	411349.63	1143623.79
115	411345.02	1143626.38

Инв. № подл.	Подп. и дата	Взап. инв. №

Изм.	Кол.уч	Лист	№ док.	Подп.	Дата

116	411362.15	1143658.97
117	411366.63	1143656.47
118	411368.85	1143660.91
119	411369.61	1143662.23
120	411365.17	1143664.72
121	411379.40	1143691.76
122	411384.77	1143688.93
123	411386.97	1143695.11
124	411382.44	1143697.53
125	411399.74	1143730.37
126	411397.06	1143731.62
127	411397.76	1143733.23
128	411400.86	1143739.00
129	411407.59	1143735.44
130	411414.01	1143748.30
131	411414.01	1143748.81
132	411415.12	1143751.79
133	411416.31	1143753.05
134	411418.22	1143757.09
135	411423.23	1143766.47
136	411424.79	1143769.03
137	411428.35	1143775.79
138	411428.58	1143775.66
139	411435.81	1143790.04
140	411437.37	1143793.66
141	411438.71	1143796.36
142	411438.49	1143796.50
143	411450.18	1143818.44
144	411451.02	1143817.97
145	411455.17	1143825.59
146	411454.74	1143825.83
147	411463.30	1143841.24
148	411466.04	1143847.54
149	411469.13	1143853.09
150	411469.90	1143852.63
151	411473.83	1143859.84
152	411473.75	1143860.58
153	411479.64	1143871.48
154	411483.60	1143879.33
155	411482.81	1143879.79
156	411492.31	1143896.99
157	411492.49	1143896.95
158	411492.68	1143897.30
159	411493.44	1143896.91
160	411498.66	1143906.93
161	411499.60	1143906.45
162	411502.60	1143912.21
163	411501.63	1143912.71
164	411512.02	1143932.88
165	411511.45	1143933.14

Инв. № подл.	Подп. и дата	Взап. инв. №

Изм.	Кол.уч.	Лист	№ док.	Подп.	Дата

57-ОППЗ-К22-23-ПМТ

166	411519.64	1143954.63
167	411521.34	1143966.42
168	411520.27	1143966.98
169	411524.82	1143979.11
170	411531.09	1143996.01
171	411537.10	1144009.64
172	411538.70	1144013.50
173	411538.56	1144013.57
174	411553.80	1144052.21
175	411571.36	1144088.95
176	411570.87	1144089.26
177	411571.09	1144089.68
178	411570.50	1144090.03
179	411573.88	1144096.35
180	411569.11	1144098.67
181	411565.77	1144092.31
182	411564.06	1144088.90
183	411547.83	1144054.79
184	411531.02	1144011.93
185	411525.04	1143998.39
186	411512.18	1143963.89
187	411514.25	1143962.80
188	411513.31	1143956.27
189	411503.53	1143930.62
190	411489.16	1143902.75
191	411487.27	1143901.38
192	411481.47	1143890.83
193	411478.25	1143892.44
194	411476.73	1143889.56
195	411475.19	1143886.70
196	411478.33	1143885.13
197	411474.04	1143877.33
198	411474.93	1143876.81
199	411467.31	1143862.28
200	411460.20	1143850.42
201	411457.47	1143844.12
202	411455.40	1143840.42
203	411450.86	1143842.85
204	411447.73	1143837.15
205	411452.24	1143834.74
206	411448.02	1143827.18
207	411447.60	1143827.42
208	411429.93	1143794.27
209	411430.44	1143793.94
210	411426.51	1143786.47
211	411420.80	1143789.33
212	411417.66	1143783.64
213	411423.49	1143780.72
214	411419.88	1143773.87
215	411409.48	1143755.30

Инв. № подл.	Подп. и дата	Взап. инв. №

Изм.	Кол.уч.	Лист	№ док.	Подп.	Дата

57-ОППЗ-К22-23-ПМТ

216	411407.52	1143749.92
217	411404.74	1143744.29
218	411399.41	1143747.13
219	411392.12	1143734.71
220	411391.50	1143735.13
221	411389.84	1143731.30
222	411388.58	1143728.39
223	411390.81	1143727.36
224	411378.14	1143703.29
225	411378.90	1143702.93
226	411366.06	1143678.79
227	411360.29	1143669.12
228	411356.92	1143663.00
229	411330.51	1143612.74
230	411331.54	1143612.01
231	411328.70	1143606.63
232	411326.90	1143603.96
233	411326.49	1143604.23
234	411325.92	1143603.35
235	411325.66	1143603.51
236	411318.91	1143590.65
237	411313.54	1143580.16
238	411312.19	1143580.89
239	411309.14	1143576.59
240	411308.41	1143575.20
241	411305.66	1143569.05
242	411306.33	1143568.69
243	411301.85	1143560.03
244	411307.59	1143556.97
245	411299.29	1143541.23
246	411284.83	1143514.60
247	411279.87	1143498.97
248	411266.90	1143472.93
249	411255.32	1143477.60
250	411255.64	1143478.35
251	411249.65	1143480.85
252	411249.29	1143480.03
253	411199.52	1143500.07
254	411190.76	1143480.03
706	411196.62	1143477.33
707	411202.95	1143491.69
708	411224.85	1143482.86
709	411224.91	1143482.99
710	411228.83	1143481.26
711	411248.35	1143473.40
712	411248.06	1143472.77
713	411252.27	1143470.91
714	411254.02	1143470.17
715	411254.39	1143470.97
716	411263.99	1143467.10

Инв. № подл.	Подп. и дата	Взап. инв. №

Изм.	Кол.уч.	Лист	№ док.	Подп.	Дата

57-ОППЗ-К22-23-ПМТ

717	411260.50	1143460.09
718	411275.60	1143453.02
719	411272.34	1143443.85
65	411278.23	1143441.33

ЗУ1(3)

75	411557.69	1143625.82
76	411588.97	1143664.91
77	411586.36	1143666.99
78	411567.07	1143680.48
79	411563.35	1143675.16
80	411579.78	1143663.66
81	411556.12	1143634.20
82	411540.29	1143646.61
83	411536.28	1143641.49
84	411552.05	1143629.13
85	411551.86	1143628.89
75	411557.69	1143625.82

ЗУ1(4)

704	411184.82	1143450.27
705	411188.63	1143459.00
255	411182.60	1143461.77
256	411181.34	1143458.53
257	411167.10	1143463.90
258	411089.68	1143497.75
259	411053.71	1143515.32
260	411031.57	1143532.63
261	411025.35	1143537.53
262	411026.01	1143539.15
1002	411024.15	1143540.47
343	411020.05	1143541.49
344	411017.48	1143535.66
345	410940.73	1143489.55
346	410937.35	1143493.39
693	410931.58	1143490.09
694	410939.42	1143481.18
695	411022.62	1143531.17
696	411022.70	1143531.35
697	411043.45	1143515.09
698	411039.10	1143507.95
699	411044.75	1143504.74
700	411048.60	1143511.06
701	411050.24	1143509.78
702	411086.95	1143491.85
703	411164.65	1143457.88
704	411184.82	1143450.27

ЗУ1(5)

341	411039.98	1143588.03
342	411028.16	1143560.08
1003	411032.64	1143558.96
263	411034.11	1143557.92

Взап. инв. №	
Подп. и дата	
Инв. № подл.	

Изм.	Кол.уч.	Лист	№ док.	Подп.	Дата

264	411048.22	1143590.73
265	411038.10	1143596.66
340	411035.72	1143590.51
341	411039.98	1143588.03
ЗУ1(6)		
276	411079.02	1143701.72
271	411076.64	1143695.68
272	411084.78	1143692.58
273	411088.32	1143699.18
274	411082.43	1143701.95
275	411081.75	1143700.68
276	411079.02	1143701.72
ЗУ1(7)		
285	411116.51	1143804.62
286	411118.56	1143803.92
287	411119.80	1143807.90
288	411119.31	1143808.06
289	411128.20	1143834.44
290	411133.80	1143849.23
291	411138.37	1143859.81
292	411144.51	1143875.60
293	411151.22	1143894.04
294	411153.94	1143896.52
295	411153.20	1143897.74
296	411164.06	1143910.77
297	411166.99	1143913.17
298	411169.16	1143916.48
299	411165.46	1143920.64
1004	411154.28	1143908.29
1005	411145.57	1143888.89
1006	411127.41	1143836.25
285	411116.51	1143804.62
ЗУ1(8)		
305	411151.14	1143927.10
300	411155.39	1143931.95
301	411149.77	1143938.27
302	411146.26	1143938.74
303	411145.20	1143932.32
304	411146.55	1143932.15
305	411151.14	1143927.10
ЗУ1(9)		
266	411023.61	1143605.17
267	411019.18	1143607.79
268	411044.99	1143672.58
269	411058.11	1143702.69
270	411061.91	1143701.27
277	411064.37	1143707.36
278	411060.71	1143708.66
279	411067.47	1143724.17
280	411079.66	1143753.52

Инв. № подл.	
Подп. и дата	
Взап. инв. №	

Изм.	Кол.уч.	Лист	№ док.	Подп.	Дата

281	411094.52	1143791.33
282	411096.52	1143805.30
283	411098.58	1143810.88
284	411102.23	1143809.60
319	411104.37	1143815.73
320	411094.70	1143819.12
321	411090.19	1143806.90
322	411088.19	1143793.00
323	411073.64	1143755.95
324	411072.73	1143753.78
325	411071.14	1143754.57
326	411068.40	1143748.68
327	411070.24	1143747.78
328	411061.49	1143726.72
329	411058.04	1143718.81
330	411056.31	1143719.54
331	411053.35	1143713.74
332	411055.45	1143712.85
333	411038.99	1143675.08
334	411035.59	1143666.56
335	411029.94	1143668.81
336	411027.43	1143662.82
337	411033.19	1143660.53
338	411011.07	1143605.01
339	411021.19	1143599.05
266	411023.61	1143605.17
3У1(10)		
437	410704.38	1143363.04
686	410710.82	1143362.00
687	410714.35	1143374.93
688	410752.99	1143401.90
689	410747.82	1143410.85
690	410823.58	1143452.57
691	410911.92	1143512.52
692	410918.14	1143505.44
347	410923.89	1143508.73
348	410913.02	1143521.12
349	410820.19	1143458.11
350	410750.97	1143420.01
351	410749.27	1143422.60
352	410743.85	1143419.01
353	410745.26	1143416.87
354	410738.88	1143413.35
355	410744.38	1143403.81
356	410708.70	1143378.91
357	410706.36	1143370.32
358	410688.71	1143374.79
359	410663.15	1143380.47
360	410655.50	1143384.78
361	410656.32	1143386.20

Инв. № подл.	Подп. и дата	Взап. инв. №

Изм.	Кол.уч.	Лист	№ док.	Подп.	Дата

362	410651.66	1143391.06
363	410649.85	1143387.98
364	410633.36	1143397.24
365	410620.23	1143394.33
366	410619.11	1143393.44
367	410598.69	1143421.05
368	410582.32	1143444.07
369	410572.47	1143457.92
370	410569.45	1143461.72
371	410566.60	1143465.66
372	410562.52	1143470.59
373	410543.67	1143495.56
374	410541.49	1143499.19
375	410540.83	1143498.79
376	410537.36	1143504.32
377	410538.15	1143504.75
378	410523.64	1143528.92
379	410523.79	1143529.01
380	410518.36	1143538.33
381	410517.14	1143540.44
382	410512.84	1143548.28
383	410505.45	1143562.26
384	410505.55	1143562.31
385	410501.06	1143571.03
386	410501.49	1143578.69
387	410500.39	1143582.05
388	410491.11	1143613.51
389	410492.26	1143613.98
390	410491.92	1143615.19
391	410489.90	1143624.81
392	410487.35	1143631.69
393	410481.41	1143630.42
1018	410488.65	1143612.20
1017	410497.14	1143581.05
1016	410503.28	1143563.81
1015	410537.80	1143500.66
1014	410545.86	1143488.71
1013	410572.38	1143454.30
1012	410610.09	1143402.14
1011	410617.95	1143393.70
430	410629.65	1143389.77
431	410632.34	1143390.36
432	410638.95	1143386.65
1007	410646.83	1143384.01
1008	410661.04	1143377.19
1009	410673.29	1143372.75
1010	410676.86	1143371.37
434	410681.89	1143369.64
435	410687.21	1143368.47
436	410704.65	1143364.05

Инв. № подл.	Подп. и дата	Взап. инв. №

Изм.	Кол.уч.	Лист	№ док.	Подп.	Дата

57-ОППЗ-К22-23-ПМТ

437	410704.38	1143363.04
3У1(11)		
401	410494.57	1143571.40
402	410495.18	1143569.99
403	410496.73	1143565.48
404	410496.94	1143564.87
405	410507.11	1143545.20
406	410509.30	1143541.22
407	410513.27	1143536.13
408	410513.54	1143534.84
409	410515.54	1143530.90
410	410518.12	1143527.55
411	410520.04	1143523.09
412	410520.29	1143522.96
413	410538.28	1143491.68
414	410539.18	1143490.22
415	410539.44	1143490.37
416	410550.28	1143476.01
417	410557.42	1143466.56
418	410561.45	1143461.68
419	410564.27	1143457.79
420	410567.28	1143454.01
421	410577.02	1143440.31
422	410593.43	1143417.23
423	410602.70	1143404.70
424	410602.08	1143404.25
425	410605.92	1143399.01
426	410606.56	1143399.47
427	410617.89	1143384.16
428	410622.61	1143387.92
1024	410615.72	1143390.23
1023	410606.99	1143399.60
1022	410569.17	1143451.90
1021	410542.61	1143486.37
1020	410534.38	1143498.58
1019	410499.61	1143562.17
400	410494.80	1143575.68
401	410494.57	1143571.40
3У1(12)		
1032	410690.47	1143312.49
1031	410696.89	1143311.32
684	410703.11	1143333.64
685	410709.79	1143358.11
438	410703.30	1143359.16
439	410696.85	1143335.37
1032	410690.47	1143312.49
3У1(13)		
1033	410690.10	1143286.94
1034	410684.70	1143291.79
440	410675.91	1143260.25

Инв. № подл.	Подп. и дата	Взап. инв. №

Изм.	Кол.уч.	Лист	№ док.	Подп.	Дата

441	410654.89	1143190.64
442	410666.92	1143185.62
681	410668.63	1143191.92
682	410662.81	1143194.37
683	410682.13	1143258.37
1033	410690.10	1143286.94
3У1(14)		
450	410778.52	1143127.07
669	410781.78	1143132.77
670	410765.71	1143141.81
671	410749.92	1143149.49
672	410753.79	1143157.80
673	410747.89	1143160.54
674	410744.07	1143152.33
675	410737.43	1143155.55
676	410736.79	1143154.47
677	410721.33	1143163.58
678	410721.99	1143164.64
679	410689.92	1143183.06
680	410687.25	1143184.19
443	410685.53	1143177.86
444	410687.04	1143177.22
445	410713.08	1143162.26
446	410712.49	1143161.24
447	410739.13	1143145.57
448	410740.01	1143147.08
449	410762.68	1143136.05
450	410778.52	1143127.07
3У1(15)		
454	410735.11	1142995.53
455	410721.65	1142967.00
456	410710.69	1142938.90
457	410708.78	1142939.59
458	410689.22	1142939.13
459	410673.82	1142958.28
460	410662.30	1142968.82
461	410644.86	1142976.42
462	410618.13	1142993.17
463	410600.63	1143038.93
464	410596.60	1143039.04
465	410596.11	1143032.56
466	410612.96	1142988.75
467	410641.82	1142970.65
468	410649.18	1142967.44
469	410658.42	1142963.42
470	410668.03	1142954.76
471	410668.42	1142955.55
472	410669.95	1142954.68
473	410669.34	1142953.49
474	410686.40	1142932.56

Инв. № подл.	
Подп. и дата	
Взап. инв. №	

Изм.	Кол.уч.	Лист	№ док.	Подп.	Дата

57-ОППЗ-К22-23-ПМТ

Лист

38

475	410707.73	1142933.06
476	410708.32	1142932.85
477	410697.48	1142905.08
478	410683.06	1142875.89
479	410676.54	1142861.24
480	410661.35	1142866.88
481	410658.70	1142860.96
482	410673.89	1142855.30
483	410667.10	1142840.06
484	410651.87	1142845.71
485	410649.21	1142839.79
486	410664.45	1142834.12
487	410651.16	1142804.29
488	410625.46	1142815.99
489	410624.45	1142814.24
490	410623.50	1142810.87
491	410623.07	1142809.94
492	410648.52	1142798.35
493	410637.79	1142774.27
494	410654.75	1142765.50
495	410656.71	1142763.37
496	410668.68	1142758.69
497	410668.23	1142757.53
498	410674.28	1142755.14
499	410674.74	1142756.32
500	410694.17	1142748.72
501	410697.82	1142747.26
502	410697.57	1142745.92
503	410695.36	1142738.68
504	410733.73	1142724.80
505	410734.09	1142725.55
506	410760.55	1142713.33
507	410777.40	1142702.59
508	410800.66	1142692.65
509	410800.17	1142691.54
510	410810.03	1142686.70
511	410815.70	1142699.21
512	410833.71	1142690.57
513	410828.68	1142680.11
514	410834.61	1142677.46
515	410839.57	1142687.76
516	410868.40	1142673.94
517	410867.86	1142672.55
518	410875.13	1142669.38
519	410871.17	1142660.78
520	410877.06	1142657.99
521	410881.09	1142666.77
522	410889.81	1142662.96
523	410886.12	1142654.19
524	410892.13	1142651.75

Индв. № подл.	Подп. и дата	Взап. инв. №

Изм.	Кол.уч.	Лист	№ док.	Подп.	Дата

57-ОППЗ-К22-23-ПМТ

525	410895.76	1142660.35
526	410915.05	1142651.92
527	410914.50	1142650.62
528	410947.36	1142631.72
529	410945.31	1142626.88
530	410951.22	1142624.18
531	410955.60	1142634.48
532	410921.97	1142653.81
533	410922.96	1142655.91
534	410913.00	1142660.49
535	410912.79	1142660.00
536	410892.05	1142669.12
537	410876.16	1142676.02
538	410876.62	1142677.21
539	410812.52	1142707.94
540	410807.44	1142696.82
541	410783.24	1142707.56
542	410775.23	1142711.68
543	410763.67	1142719.05
544	410730.98	1142734.15
545	410730.40	1142732.92
546	410703.10	1142742.77
547	410706.56	1142752.20
548	410695.67	1142756.47
549	410694.89	1142755.49
550	410658.67	1142769.60
551	410661.37	1142776.65
552	410656.08	1142778.99
553	410653.48	1142773.47
554	410646.22	1142777.23
555	410648.52	1142782.39
556	410656.31	1142799.87
557	410668.31	1142794.33
558	410670.90	1142800.29
559	410658.95	1142805.80
560	410675.05	1142841.92
561	410686.01	1142836.70
562	410688.75	1142842.59
563	410677.69	1142847.86
564	410680.35	1142853.83
565	410681.25	1142853.43
566	410692.61	1142852.79
567	410733.91	1142832.30
568	410734.67	1142833.99
569	410751.27	1142827.46
570	410750.77	1142826.11
571	410784.22	1142814.26
572	410784.54	1142814.41
573	410830.08	1142794.02
574	410872.16	1142776.41

Инв. № подл.	Подп. и дата	Взап. инв. №

Изм.	Кол.уч.	Лист	№ док.	Подп.	Дата

57-ОППЗ-К22-23-ПМТ

Лист

40

575	410895.70	1142766.44
576	410893.72	1142761.33
577	410899.79	1142759.00
578	410901.69	1142763.91
579	410937.08	1142748.91
580	410956.20	1142740.85
581	410960.68	1142743.18
582	410982.40	1142733.58
583	410982.28	1142733.29
584	411007.53	1142721.87
585	411028.81	1142711.35
586	411034.49	1142694.65
587	411043.47	1142692.52
588	411044.32	1142699.01
589	411039.49	1142700.14
590	411035.60	1142711.64
591	411034.77	1142712.00
592	411035.20	1142712.99
593	411035.02	1142713.57
594	411034.65	1142713.69
595	411034.85	1142714.14
596	411034.32	1142715.92
597	411031.89	1142717.12
598	411032.18	1142717.69
599	411026.28	1142720.45
600	411026.07	1142720.01
601	411012.13	1142726.93
602	410990.73	1142736.60
603	410990.90	1142737.01
604	410960.45	1142750.38
605	410955.91	1142748.03
606	410942.30	1142753.77
607	410943.98	1142757.73
608	410938.01	1142760.28
609	410936.32	1142756.30
610	410922.85	1142762.00
611	410924.42	1142765.99
612	410918.37	1142768.37
613	410916.87	1142764.53
614	410884.18	1142778.38
615	410884.94	1142780.26
616	410878.91	1142782.69
617	410878.20	1142780.91
618	410874.69	1142782.40
619	410835.52	1142798.79
620	410836.75	1142801.60
621	410830.73	1142804.04
622	410829.56	1142801.37
623	410796.42	1142816.24
624	410796.90	1142817.35

Инд. № подл.	Подп. и дата	Взап. инв. №

Изм.	Кол.уч.	Лист	№ док.	Подп.	Дата

57-ОППЗ-К22-23-ПМТ

625	410790.93	1142819.92
626	410790.49	1142818.90
627	410784.43	1142821.57
628	410783.84	1142821.29
629	410759.83	1142829.80
630	410760.30	1142830.89
631	410731.29	1142842.31
632	410730.76	1142841.13
633	410694.31	1142859.20
634	410683.03	1142859.84
635	410688.95	1142873.13
636	410691.94	1142879.18
637	410697.85	1142876.61
638	410700.44	1142882.57
639	410694.82	1142885.01
640	410703.44	1142902.45
641	410716.53	1142936.01
642	410722.87	1142933.23
643	410725.79	1142939.03
644	410718.90	1142942.06
645	410727.83	1142964.86
646	410806.23	1142934.19
647	410828.54	1142986.36
648	410839.35	1142985.29
649	410839.84	1142991.08
650	410839.89	1142991.77
651	410831.22	1142992.63
652	410832.99	1142996.70
655	410826.79	1142998.80
656	410802.73	1142942.54
657	410730.61	1142970.75
658	410739.20	1142988.96
659	410748.98	1142984.44
660	410752.28	1142986.29
661	410749.59	1142990.79
662	410749.51	1142990.83
1026	410748.83	1142989.40
1025	410746.11	1142990.68
664	410746.95	1142992.45
665	410742.14	1142994.73
666	410757.89	1143022.43
453	410751.72	1143024.69
454	410735.11	1142995.53

Перечень координат характерных точек границ части земельного участка с К№ 40:18:182100:33 представлен в Таблице3. Система координат МСК-40, зона 1

Таблица 3

Взап. инв. №	
Подп. и дата	
Инв. № подл.	

Изм.	Кол.уч	Лист	№ док.	Подп.	Дата

57-ОППЗ-К22-23-ПМТ

Обозначение характерных точек границы	Координаты. М	
	Х	У
40:18:182100:33/чзу1		
791	411321.91	1142815.22
792	411318.67	1142814.99
793	411317.31	1142831.03
794	411316.84	1142831.01
1001	411317.96	1142810.07
790	411321.54	1142810.22
791	411321.91	1142815.22

Перечень координат характерных точек границ части земельного участка с К№ 40:18:182100:629 представлен в Таблице 4. Система координат МСК-40, зона 1

Таблица 4

Обозначение характерных точек границы	Координаты. М	
	Х	У
40:18:182100:629/чзу1		
73	411544.69	1143610.35
74	411553.05	1143620.00
75	411557.69	1143625.82
85	411551.86	1143628.89
86	411548.05	1143624.16
87	411539.14	1143613.87
73	411544.69	1143610.35

Перечень координат характерных точек границ части публичного сервитута представлен в Таблице 5. Система координат МСК-40, зона 1

Таблица 5

Обозначение характерных точек границы	Координаты, м	
	Х	У
ПС1(1)		
1	411314.57	1142858.26
2	411313.30	1142869.86
3	411313.65	1142869.90
4	411312.94	1142876.36
5	411312.60	1142876.32
6	411312.04	1142881.52
7	411310.71	1142897.07

Взап. инв. №	
Подп. и дата	
Инв. № подл.	

Изм.	Кол.уч	Лист	№ док.	Подп.	Дата

8	411311.01	1142897.10
9	411310.43	1142903.57
10	411310.16	1142903.55
11	411307.49	1142934.74
12	411306.46	1142949.39
13	411309.80	1142949.54
14	411309.32	1142956.03
15	411306.11	1142955.88
16	411305.11	1142968.43
17	411303.66	1142986.50
18	411303.06	1142986.50
19	411303.24	1142991.69
20	411301.69	1143009.49
21	411303.19	1143009.66
22	411302.47	1143016.12
23	411301.09	1143015.97
24	411299.51	1143032.68
25	411295.50	1143074.06
26	411293.79	1143093.49
27	411293.37	1143093.52
28	411290.87	1143123.42
29	411291.10	1143123.41
30	411287.36	1143163.89
31	411285.59	1143182.43
32	411284.40	1143182.34
33	411282.77	1143199.11
34	411283.97	1143199.17
35	411283.36	1143206.27
36	411283.24	1143206.26
37	411283.20	1143206.59
38	411282.91	1143206.57
39	411282.00	1143217.33
40	411281.11	1143225.65
41	411281.75	1143225.64
42	411280.82	1143236.78
43	411279.76	1143236.68
44	411279.09	1143242.86
45	411280.30	1143242.97
46	411279.12	1143258.33
47	411278.57	1143258.49
48	411276.22	1143279.75
49	411276.54	1143279.75
50	411276.52	1143280.15
51	411276.30	1143297.16
52	411275.33	1143312.83
53	411287.43	1143311.99
54	411288.60	1143318.40
55	411274.54	1143319.40

Инв. № подл.	Подп. и дата	Взап. инв. №

Изм.	Кол.уч	Лист	№ док.	Подп.	Дата

57-ОППЗ-К22-23-ПМТ

56	411272.16	1143341.30
57	411270.93	1143353.58
58	411270.42	1143358.10
59	411269.68	1143365.57
60	411269.39	1143368.37
61	411268.94	1143371.62
62	411269.28	1143386.43
63	411270.20	1143418.27
64	411271.58	1143422.42
65	411278.23	1143441.33
66	411282.32	1143452.53
67	411312.72	1143454.49
68	411339.26	1143440.88
69	411394.66	1143453.65
70	411421.58	1143487.55
71	411474.20	1143522.86
72	411498.79	1143557.29
73	411544.69	1143610.35
87	411539.14	1143613.87
88	411494.35	1143562.09
89	411493.27	1143562.86
90	411491.06	1143559.55
91	411489.66	1143557.44
92	411490.49	1143556.86
93	411469.60	1143527.60
94	411417.12	1143492.38
95	411390.98	1143459.48
96	411340.11	1143447.75
97	411314.09	1143461.09
98	411278.57	1143458.80
99	411269.29	1143463.15
100	411285.91	1143496.52
101	411290.84	1143512.05
102	411305.02	1143538.17
103	411316.36	1143559.66
104	411309.46	1143563.34
105	411314.28	1143572.40
106	411316.32	1143571.32
107	411327.39	1143592.83
108	411332.20	1143590.23
109	411335.04	1143596.11
110	411330.42	1143598.58
111	411332.51	1143603.10
112	411341.99	1143620.62
113	411346.51	1143618.08
114	411349.63	1143623.79
115	411345.02	1143626.38
116	411362.15	1143658.97

Инв. № подл.	Подп. и дата	Взап. инв. №

Изм.	Кол.уч	Лист	№ док.	Подп.	Дата

57-ОППЗ-К22-23-ПМТ

117	411366.63	1143656.47
118	411368.85	1143660.91
119	411369.61	1143662.23
120	411365.17	1143664.72
121	411379.40	1143691.76
122	411384.77	1143688.93
123	411386.97	1143695.11
124	411382.44	1143697.53
125	411399.74	1143730.37
126	411397.06	1143731.62
127	411397.76	1143733.23
128	411400.86	1143739.00
129	411407.59	1143735.44
130	411414.01	1143748.30
131	411414.01	1143748.81
132	411415.12	1143751.79
133	411416.31	1143753.05
134	411418.22	1143757.09
135	411423.23	1143766.47
136	411424.79	1143769.03
137	411428.35	1143775.79
138	411428.58	1143775.66
139	411435.81	1143790.04
140	411437.37	1143793.66
141	411438.71	1143796.36
142	411438.49	1143796.50
143	411450.18	1143818.44
144	411451.02	1143817.97
145	411455.17	1143825.59
146	411454.74	1143825.83
147	411463.30	1143841.24
148	411466.04	1143847.54
149	411469.13	1143853.09
150	411469.90	1143852.63
151	411473.83	1143859.84
152	411473.75	1143860.58
153	411479.64	1143871.48
154	411483.60	1143879.33
155	411482.81	1143879.79
156	411492.31	1143896.99
157	411492.49	1143896.95
158	411492.68	1143897.30
159	411493.44	1143896.91
160	411498.66	1143906.93
161	411499.60	1143906.45
162	411502.60	1143912.21
163	411501.63	1143912.71
164	411512.02	1143932.88

Инв. № подл.	Подп. и дата	Взап. инв. №

Изм.	Кол.уч.	Лист	№ док.	Подп.	Дата

57-ОППЗ-К22-23-ПМТ

165	411511.45	1143933.14
166	411519.64	1143954.63
167	411521.34	1143966.42
168	411520.27	1143966.98
169	411524.82	1143979.11
170	411531.09	1143996.01
171	411537.10	1144009.64
172	411538.70	1144013.50
173	411538.56	1144013.57
174	411553.80	1144052.21
175	411571.36	1144088.95
176	411570.87	1144089.26
177	411571.09	1144089.68
178	411570.50	1144090.03
179	411573.88	1144096.35
180	411569.11	1144098.67
181	411565.77	1144092.31
182	411564.06	1144088.90
183	411547.83	1144054.79
184	411531.02	1144011.93
185	411525.04	1143998.39
186	411512.18	1143963.89
187	411514.25	1143962.80
188	411513.31	1143956.27
189	411503.53	1143930.62
190	411489.16	1143902.75
191	411487.27	1143901.38
192	411481.47	1143890.83
193	411478.25	1143892.44
194	411476.73	1143889.56
195	411475.19	1143886.70
196	411478.33	1143885.13
197	411474.04	1143877.33
198	411474.93	1143876.81
199	411467.31	1143862.28
200	411460.20	1143850.42
201	411457.47	1143844.12
202	411455.40	1143840.42
203	411450.86	1143842.85
204	411447.73	1143837.15
205	411452.24	1143834.74
206	411448.02	1143827.18
207	411447.60	1143827.42
208	411429.93	1143794.27
209	411430.44	1143793.94
210	411426.51	1143786.47
211	411420.80	1143789.33
212	411417.66	1143783.64

Инв. № подл.	Подп. и дата	Взап. инв. №	

Изм.	Кол.уч	Лист	№ док.	Подп.	Дата

57-ОППЗ-К22-23-ПМТ

213	411423.49	1143780.72
214	411419.88	1143773.87
215	411409.48	1143755.30
216	411407.52	1143749.92
217	411404.74	1143744.29
218	411399.41	1143747.13
219	411392.12	1143734.71
220	411391.50	1143735.13
221	411389.84	1143731.30
222	411388.58	1143728.39
223	411390.81	1143727.36
224	411378.14	1143703.29
225	411378.90	1143702.93
226	411366.06	1143678.79
227	411360.29	1143669.12
228	411356.92	1143663.00
229	411330.51	1143612.74
230	411331.54	1143612.01
231	411328.70	1143606.63
232	411326.90	1143603.96
233	411326.49	1143604.23
234	411325.92	1143603.35
235	411325.66	1143603.51
236	411318.91	1143590.65
237	411313.54	1143580.16
238	411312.19	1143580.89
239	411309.14	1143576.59
240	411308.41	1143575.20
241	411305.66	1143569.05
242	411306.33	1143568.69
243	411301.85	1143560.03
244	411307.59	1143556.97
245	411299.29	1143541.23
246	411284.83	1143514.60
247	411279.87	1143498.97
248	411266.90	1143472.93
249	411255.32	1143477.60
250	411255.64	1143478.35
251	411249.65	1143480.85
252	411249.29	1143480.03
253	411199.52	1143500.07
254	411190.76	1143480.03
255	411182.60	1143461.77
256	411181.34	1143458.53
257	411167.10	1143463.90
258	411089.68	1143497.75
259	411053.71	1143515.32
260	411031.57	1143532.63

Индв. № подл.	Подп. и дата	Взап. инв. №

Изм.	Кол.уч.	Лист	№ док.	Подп.	Дата

57-ОППЗ-К22-23-ПМТ

261	411025.35	1143537.53
262	411026.01	1143539.15
263	411034.11	1143557.92
264	411048.22	1143590.73
265	411038.1	1143596.66
266	411023.61	1143605.17
267	411019.18	1143607.79
268	411044.99	1143672.58
269	411058.11	1143702.69
270	411061.91	1143701.27
271	411076.64	1143695.68
272	411084.78	1143692.58
273	411088.32	1143699.18
274	411082.43	1143701.95
275	411081.75	1143700.68
276	411079.02	1143701.72
277	411064.37	1143707.36
278	411060.71	1143708.66
279	411067.47	1143724.17
280	411079.66	1143753.52
281	411094.52	1143791.33
282	411096.52	1143805.30
283	411098.58	1143810.88
284	411102.23	1143809.60
285	411116.51	1143804.62
286	411118.56	1143803.92
287	411119.80	1143807.90
288	411119.31	1143808.06
289	411128.20	1143834.44
290	411133.80	1143849.23
291	411138.37	1143859.81
292	411144.51	1143875.60
293	411151.22	1143894.04
294	411153.94	1143896.52
295	411153.20	1143897.74
296	411164.06	1143910.77
297	411166.99	1143913.17
298	411169.16	1143916.48
299	411165.46	1143920.64
300	411155.39	1143931.95
301	411149.77	1143938.27
302	411146.26	1143938.74
303	411145.20	1143932.32
304	411146.55	1143932.15
305	411151.14	1143927.10
306	411160.77	1143916.50
307	411159.46	1143915.41
308	411158.85	1143914.67

Инв. № подл.	Подп. и дата	Взап. инв. №	

Изм.	Кол.уч.	Лист	№ док.	Подп.	Дата

57-ОППЗ-К22-23-ПМТ

309	411154.04	1143910.09
310	411151.85	1143906.27
311	411143.20	1143895.89
312	411144.68	1143895.06
313	411138.78	1143878.88
314	411131.99	1143861.35
315	411128.79	1143854.04
316	411121.94	1143837.04
317	411119.71	1143829.77
318	411114.32	1143812.27
319	411104.37	1143815.73
320	411094.70	1143819.12
321	411090.19	1143806.90
322	411088.19	1143793.00
323	411073.64	1143755.95
324	411072.73	1143753.78
325	411071.14	1143754.57
326	411068.40	1143748.68
327	411070.24	1143747.78
328	411061.49	1143726.72
329	411058.04	1143718.81
330	411056.31	1143719.54
331	411053.35	1143713.74
332	411055.45	1143712.85
333	411038.99	1143675.08
334	411035.59	1143666.56
335	411029.94	1143668.81
336	411027.43	1143662.82
337	411033.19	1143660.53
338	411011.07	1143605.01
339	411021.19	1143599.05
340	411035.72	1143590.51
341	411039.98	1143588.03
342	411028.16	1143560.08
343	411020.05	1143541.49
344	411017.48	1143535.66
345	410940.73	1143489.55
346	410937.35	1143493.39
347	410923.89	1143508.73
348	410913.02	1143521.12
349	410820.19	1143458.11
350	410750.97	1143420.01
351	410749.27	1143422.60
352	410743.85	1143419.01
353	410745.26	1143416.87
354	410738.88	1143413.35
355	410744.38	1143403.81
356	410708.70	1143378.91

Индв. № подл.	Подп. и дата	Взап. инв. №

Изм.	Кол.уч	Лист	№ док.	Подп.	Дата

57-ОППЗ-К22-23-ПМТ

Лист

50

357	410706.36	1143370.32
358	410688.71	1143374.79
359	410663.15	1143380.47
360	410655.50	1143384.78
361	410656.32	1143386.20
362	410651.66	1143391.06
363	410649.85	1143387.98
364	410633.36	1143397.24
365	410620.23	1143394.33
366	410619.11	1143393.44
367	410598.69	1143421.05
368	410582.32	1143444.07
369	410572.47	1143457.92
370	410569.45	1143461.72
371	410566.60	1143465.66
372	410562.52	1143470.59
373	410543.67	1143495.56
374	410541.49	1143499.19
375	410540.83	1143498.79
376	410537.36	1143504.32
377	410538.15	1143504.75
378	410523.64	1143528.92
379	410523.79	1143529.01
380	410518.36	1143538.33
381	410517.14	1143540.44
382	410512.84	1143548.28
383	410505.45	1143562.26
384	410505.55	1143562.31
385	410501.06	1143571.03
386	410501.49	1143578.69
387	410500.39	1143582.05
388	410491.11	1143613.51
389	410492.26	1143613.98
390	410491.92	1143615.19
391	410489.90	1143624.81
392	410487.35	1143631.69
393	410481.41	1143630.42
394	410480.93	1143630.31
395	410483.31	1143623.88
396	410484.71	1143617.91
397	410483.22	1143617.30
398	410494.18	1143580.12
399	410494.93	1143577.83
400	410494.80	1143575.68
401	410494.57	1143571.40
402	410495.18	1143569.99
403	410496.73	1143565.48
404	410496.94	1143564.87

Инд. № подл.	Подп. и дата	Взап. инв. №

Изм.	Кол.уч.	Лист	№ док.	Подп.	Дата

57-ОППЗ-К22-23-ПМТ

405	410507.11	1143545.20
406	410509.30	1143541.22
407	410513.27	1143536.13
408	410513.54	1143534.84
409	410515.54	1143530.90
410	410518.12	1143527.55
411	410520.04	1143523.09
412	410520.29	1143522.96
413	410538.28	1143491.68
414	410539.18	1143490.22
415	410539.44	1143490.37
416	410550.28	1143476.01
417	410557.42	1143466.56
418	410561.45	1143461.68
419	410564.27	1143457.79
420	410567.28	1143454.01
421	410577.02	1143440.31
422	410593.43	1143417.23
423	410602.70	1143404.70
424	410602.08	1143404.25
425	410605.92	1143399.01
426	410606.56	1143399.47
427	410617.89	1143384.16
428	410622.61	1143387.92
429	410623.10	1143388.31
430	410629.65	1143389.77
431	410632.34	1143390.36
432	410638.95	1143386.65
433	410660.80	1143374.33
434	410681.89	1143369.64
435	410687.21	1143368.47
436	410704.65	1143364.05
437	410704.38	1143363.04
438	410703.30	1143359.16
439	410696.85	1143335.37
440	410675.91	1143260.25
441	410654.89	1143190.64
442	410666.92	1143185.62
443	410685.53	1143177.86
444	410687.04	1143177.22
445	410713.08	1143162.26
446	410712.49	1143161.24
447	410739.13	1143145.57
448	410740.01	1143147.08
449	410762.68	1143136.05
450	410778.52	1143127.07
451	410804.54	1143112.36
452	410771.37	1143059.04

Изн. № подл.	Подп. и дата	Взап. инв. №

Изм.	Кол.уч	Лист	№ док.	Подп.	Дата

57-ОППЗ-К22-23-ПМТ

Лист

52

453	410751.72	1143024.69
454	410735.11	1142995.53
455	410721.65	1142967.00
456	410710.69	1142938.90
457	410708.78	1142939.59
458	410689.22	1142939.13
459	410673.82	1142958.28
460	410662.30	1142968.82
461	410644.86	1142976.42
462	410618.13	1142993.17
463	410600.63	1143038.93
464	410596.60	1143039.04
465	410596.11	1143032.56
466	410612.96	1142988.75
467	410641.82	1142970.65
468	410649.18	1142967.44
469	410658.42	1142963.42
470	410668.03	1142954.76
471	410668.42	1142955.55
472	410669.95	1142954.68
473	410669.34	1142953.49
474	410686.40	1142932.56
475	410707.73	1142933.06
476	410708.32	1142932.85
477	410697.48	1142905.08
478	410683.06	1142875.89
479	410676.54	1142861.24
480	410661.35	1142866.88
481	410658.70	1142860.96
482	410673.89	1142855.30
483	410667.10	1142840.06
484	410651.87	1142845.71
485	410649.21	1142839.79
486	410664.45	1142834.12
487	410651.16	1142804.29
488	410625.46	1142815.99
489	410624.45	1142814.24
490	410623.50	1142810.87
491	410623.07	1142809.94
492	410648.52	1142798.35
493	410637.79	1142774.27
494	410654.75	1142765.50
495	410656.71	1142763.37
496	410668.68	1142758.69
497	410668.23	1142757.53
498	410674.28	1142755.14
499	410674.74	1142756.32
500	410694.17	1142748.72

Инв. № подл.	Подп. и дата	Взап. инв. №

Изм.	Кол.уч.	Лист	№ док.	Подп.	Дата

501	410697.82	1142747.26
502	410697.57	1142745.92
503	410695.36	1142738.68
504	410733.73	1142724.80
505	410734.09	1142725.55
506	410760.55	1142713.33
507	410777.40	1142702.59
508	410800.66	1142692.65
509	410800.17	1142691.54
510	410810.03	1142686.70
511	410815.70	1142699.21
512	410833.71	1142690.57
513	410828.68	1142680.11
514	410834.61	1142677.46
515	410839.57	1142687.76
516	410868.40	1142673.94
517	410867.86	1142672.55
518	410875.13	1142669.38
519	410871.17	1142660.78
520	410877.06	1142657.99
521	410881.09	1142666.77
522	410889.81	1142662.96
523	410886.12	1142654.19
524	410892.13	1142651.75
525	410895.76	1142660.35
526	410915.05	1142651.92
527	410914.50	1142650.62
528	410947.36	1142631.72
529	410945.31	1142626.88
530	410951.22	1142624.18
531	410955.60	1142634.48
532	410921.97	1142653.81
533	410922.96	1142655.91
534	410913.00	1142660.49
535	410912.79	1142660.00
536	410892.05	1142669.12
537	410876.16	1142676.02
538	410876.62	1142677.21
539	410812.52	1142707.94
540	410807.44	1142696.82
541	410783.24	1142707.56
542	410775.23	1142711.68
543	410763.67	1142719.05
544	410730.98	1142734.15
545	410730.40	1142732.92
546	410703.10	1142742.77
547	410706.56	1142752.20
548	410695.67	1142756.47

Индв. № подл.	Подп. и дата	Взап. инв. №

Изм.	Кол.уч.	Лист	№ док.	Подп.	Дата

57-ОППЗ-К22-23-ПМТ

549	410694.89	1142755.49
550	410658.67	1142769.60
551	410661.37	1142776.65
552	410656.08	1142778.99
553	410653.48	1142773.47
554	410646.22	1142777.23
555	410648.52	1142782.39
556	410656.31	1142799.87
557	410668.31	1142794.33
558	410670.90	1142800.29
559	410658.95	1142805.80
560	410675.05	1142841.92
561	410686.01	1142836.70
562	410688.75	1142842.59
563	410677.69	1142847.86
564	410680.35	1142853.83
565	410681.25	1142853.43
566	410692.61	1142852.79
567	410733.91	1142832.30
568	410734.67	1142833.99
569	410751.27	1142827.46
570	410750.77	1142826.11
571	410784.22	1142814.26
572	410784.54	1142814.41
573	410830.08	1142794.02
574	410872.16	1142776.41
575	410895.70	1142766.44
576	410893.72	1142761.33
577	410899.79	1142759.00
578	410901.69	1142763.91
579	410937.08	1142748.91
580	410956.20	1142740.85
581	410960.68	1142743.18
582	410982.40	1142733.58
583	410982.28	1142733.29
584	411007.53	1142721.87
585	411028.81	1142711.35
586	411034.49	1142694.65
587	411043.47	1142692.52
588	411044.32	1142699.01
589	411039.49	1142700.14
590	411035.60	1142711.64
591	411034.77	1142712.00
592	411035.20	1142712.99
593	411035.02	1142713.57
594	411034.65	1142713.69
595	411034.85	1142714.14
596	411034.32	1142715.92

Изн. № подл.	Подп. и дата	Взап. инв. №

Изм.	Кол.уч	Лист	№ док.	Подп.	Дата

57-ОППЗ-К22-23-ПМТ

Лист

55

597	411031.89	1142717.12
598	411032.18	1142717.69
599	411026.28	1142720.45
600	411026.07	1142720.01
601	411012.13	1142726.93
602	410990.73	1142736.60
603	410990.90	1142737.01
604	410960.45	1142750.38
605	410955.91	1142748.03
606	410942.30	1142753.77
607	410943.98	1142757.73
608	410938.01	1142760.28
609	410936.32	1142756.30
610	410922.85	1142762.00
611	410924.42	1142765.99
612	410918.37	1142768.37
613	410916.87	1142764.53
614	410884.18	1142778.38
615	410884.94	1142780.26
616	410878.91	1142782.69
617	410878.20	1142780.91
618	410874.69	1142782.40
619	410835.52	1142798.79
620	410836.75	1142801.60
621	410830.73	1142804.04
622	410829.56	1142801.37
623	410796.42	1142816.24
624	410796.90	1142817.35
625	410790.93	1142819.92
626	410790.49	1142818.90
627	410784.43	1142821.57
628	410783.84	1142821.29
629	410759.83	1142829.80
630	410760.30	1142830.89
631	410731.29	1142842.31
632	410730.76	1142841.13
633	410694.31	1142859.20
634	410683.03	1142859.84
635	410688.95	1142873.13
636	410691.94	1142879.18
637	410697.85	1142876.61
638	410700.44	1142882.57
639	410694.82	1142885.01
640	410703.44	1142902.45
641	410716.53	1142936.01
642	410722.87	1142933.23
643	410725.79	1142939.03
644	410718.90	1142942.06

Индв. № подл.	Подп. и дата	Взап. инв. №

Изм.	Кол.уч	Лист	№ док.	Подп.	Дата

57-ОППЗ-К22-23-ПМТ

Лист

56

645	410727.83	1142964.86
646	410806.23	1142934.19
647	410828.54	1142986.36
648	410839.35	1142985.29
649	410839.84	1142991.08
650	410839.89	1142991.77
651	410831.22	1142992.63
652	410832.99	1142996.70
653	410884.77	1143117.87
654	410878.79	1143120.43
655	410826.79	1142998.80
656	410802.73	1142942.54
657	410730.61	1142970.75
658	410739.20	1142988.96
659	410748.98	1142984.44
660	410752.28	1142986.29
661	410749.59	1142990.79
662	410749.51	1142990.83
663	410747.02	1142992.42
664	410746.95	1142992.45
665	410742.14	1142994.73
666	410757.89	1143022.43
667	410776.96	1143055.71
668	410813.64	1143114.67
669	410781.78	1143132.77
670	410765.71	1143141.81
671	410749.92	1143149.49
672	410753.79	1143157.80
673	410747.89	1143160.54
674	410744.07	1143152.33
675	410737.43	1143155.55
676	410736.79	1143154.47
677	410721.33	1143163.58
678	410721.99	1143164.64
679	410689.92	1143183.06
680	410687.25	1143184.19
681	410668.63	1143191.92
682	410662.81	1143194.37
683	410682.13	1143258.37
684	410703.11	1143333.64
685	410709.79	1143358.11
686	410710.82	1143362.00
687	410714.35	1143374.93
688	410752.99	1143401.90
689	410747.82	1143410.85
690	410823.58	1143452.57
691	410911.92	1143512.52
692	410918.14	1143505.44

Индв. № подл.	Подп. и дата	Взап. инв. №

Изм.	Кол.уч	Лист	№ док.	Подп.	Дата

693	410931.58	1143490.09
694	410939.42	1143481.18
695	411022.62	1143531.17
696	411022.70	1143531.35
697	411043.45	1143515.09
698	411039.10	1143507.95
699	411044.75	1143504.74
700	411048.60	1143511.06
701	411050.24	1143509.78
702	411086.95	1143491.85
703	411164.65	1143457.88
704	411184.82	1143450.27
705	411188.63	1143459
706	411196.62	1143477.33
707	411202.95	1143491.69
708	411224.85	1143482.86
709	411224.91	1143482.99
710	411228.83	1143481.26
711	411248.35	1143473.40
712	411248.06	1143472.77
713	411252.27	1143470.91
714	411254.02	1143470.17
715	411254.39	1143470.97
716	411263.99	1143467.10
717	411260.50	1143460.09
718	411275.60	1143453.02
719	411272.34	1143443.85
720	411265.63	1143424.97
721	411263.73	1143419.47
722	411263.65	1143416.71
723	411244.39	1143422.65
724	411242.85	1143417.59
725	411242.52	1143416.43
726	411263.45	1143409.96
727	411262.78	1143386.60
728	411262.44	1143371.35
729	411265.73	1143340.58
730	411266.40	1143334.12
731	411268.82	1143311.85
732	411269.76	1143298.86
733	411269.97	1143285.99
734	411269.01	1143285.94
735	411272.57	1143253.37
736	411272.99	1143253.26
737	411273.32	1143248.94
738	411271.90	1143248.83
739	411276.49	1143205.29
740	411275.64	1143205.25

Изн. № подл.	Подп. и дата	Взап. инв. №

Изм.	Кол.уч	Лист	№ док.	Подп.	Дата

57-ОППЗ-К22-23-ПМТ

741	411278.56	1143175.34
742	411279.72	1143175.44
743	411284.02	1143129.32
744	411283.86	1143129.30
745	411284.66	1143119.62
746	411277.80	1143118.98
747	411278.41	1143112.51
748	411285.21	1143113.15
749	411287.36	1143087.39
750	411281.84	1143086.90
751	411282.58	1143080.44
752	411288.36	1143080.95
753	411289.02	1143073.46
754	411290.79	1143055.28
755	411284.40	1143054.66
756	411284.85	1143048.17
757	411291.41	1143048.81
758	411293.04	1143032.06
759	411293.85	1143023.45
760	411289.20	1143023.19
761	411289.88	1143015.68
762	411290.32	1143014.52
763	411290.73	1143009.92
764	411295.10	1143010.24
765	411295.97	1143001.08
766	411296.71	1142991.66
767	411296.37	1142979.99
768	411296.53	1142978.22
769	411293.15	1142978.11
770	411293.65	1142969.61
771	411294.03	1142969.60
772	411294.35	1142961.32
773	411299.08	1142961.50
774	411301.01	1142934.24
775	411301.41	1142929.38
776	411293.86	1142928.68
777	411294.47	1142922.21
778	411301.97	1142922.91
779	411305.35	1142883.06
780	411297.12	1142882.44
781	411297.60	1142875.96
782	411305.99	1142876.58
783	411309.64	1142839.10
784	411310.87	1142824.21
785	411311.36	1142824.23
786	411312.56	1142810.28
787	411312.76	1142808.14
788	411315.91	1142808.31

Изн. № подл.	Подп. и дата	Взап. инв. №

Изм.	Кол.уч	Лист	№ док.	Подп.	Дата

57-ОППЗ-К22-23-ПМТ

789	411321.43	1142808.65
790	411321.54	1142810.22
1001	411317.96	1142810.07
794	411316.84	1142831.01
1	411314.57	1142858.26

ПС1(2)

75	411557.69	1143625.82
76	411588.97	1143664.91
77	411586.36	1143666.99
78	411567.07	1143680.48
79	411563.35	1143675.16
80	411579.78	1143663.66
81	411556.12	1143634.20
82	411540.29	1143646.61
83	411536.28	1143641.49
84	411552.05	1143629.13
85	411551.86	1143628.89
75	411557.69	1143625.82

3. СВЕДЕНИЯ О ГРАНИЦАХ ТЕРРИТОРИИ, ПРИМЕНИТЕЛЬНО К КОТОРОЙ ОСУЩЕСТВЛЯЕТСЯ ПОДГОТОВКА ПРОЕКТА МЕЖЕВАНИЯ, СОДЕРЖАЩИЕ ПЕРЕЧЕНЬ КООРДИНАТ ХАРАКТЕРНЫХ ТОЧЕК ТАКИХ ГРАНИЦ В СИСТЕМЕ КООРДИНАТ, ИСПОЛЪЗУЕМОЙ ДЛЯ ВЕДЕНИЯ ЕДИНОГО ГОСУДАРСТВЕННОГО РЕЕСТРА НЕДВИЖИМОСТИ. КООРДИНАТЫ ХАРАКТЕРНЫХ ТОЧЕК ГРАНИЦ ТЕРРИТОРИИ, ПРИМЕНИТЕЛЬНО К КОТОРОЙ ОСУЩЕСТВЛЯЕТСЯ ПОДГОТОВКА ПРОЕКТА МЕЖЕВАНИЯ, ОПРЕДЕЛЯЮТСЯ В СООТВЕТСТВИИ С ТРЕБОВАНИЯМИ К ТОЧНОСТИ ОПРЕДЕЛЕНИЯ КООРДИНАТ ХАРАКТЕРНЫХ ТОЧЕК ГРАНИЦ, УСТАНОВЛЕННЫХ В СООТВЕТСТВИИ С ГРАДОСТРОИТЕЛЬНЫМ КОДЕКСОМ РОССИЙСКОЙ ФЕДЕРАЦИИ ДЛЯ ТЕРРИТОРИАЛЬНЫХ ЗОН.

Таблица 6

Обозначение характерных точек границы	Координаты, м	
	X	Y
1	411314.57	1142858.26
2	411313.30	1142869.86
3	411313.65	1142869.90
4	411312.94	1142876.36
5	411312.60	1142876.32
6	411312.04	1142881.52
7	411310.71	1142897.07
8	411311.01	1142897.10

Взап. инв. №	
Подп. и дата	
Инв. № подл.	

Изм.	Кол.уч.	Лист	№ док.	Подп.	Дата

9	411310.43	1142903.57
10	411310.16	1142903.55
11	411307.49	1142934.74
12	411306.46	1142949.39
13	411309.80	1142949.54
14	411309.32	1142956.03
15	411306.11	1142955.88
16	411305.11	1142968.43
17	411303.66	1142986.50
18	411303.06	1142986.50
19	411303.24	1142991.69
20	411301.69	1143009.49
21	411303.19	1143009.66
22	411302.47	1143016.12
23	411301.09	1143015.97
24	411299.51	1143032.68
25	411295.50	1143074.06
26	411293.79	1143093.49
27	411293.37	1143093.52
28	411290.87	1143123.42
29	411291.10	1143123.41
30	411287.36	1143163.89
31	411285.59	1143182.43
32	411284.40	1143182.34
33	411282.77	1143199.11
34	411283.97	1143199.17
35	411283.36	1143206.27
36	411283.24	1143206.26
37	411283.20	1143206.59
38	411282.91	1143206.57
39	411282.00	1143217.33
40	411281.11	1143225.65
41	411281.75	1143225.64
42	411280.82	1143236.78
43	411279.76	1143236.68
44	411279.09	1143242.86
45	411280.30	1143242.97
46	411279.12	1143258.33
47	411278.57	1143258.49
48	411276.22	1143279.75
49	411276.54	1143279.75
50	411276.52	1143280.15
51	411276.30	1143297.16
52	411275.33	1143312.83
53	411287.43	1143311.99
54	411288.60	1143318.40
55	411274.54	1143319.40
56	411272.16	1143341.30

Инв. № подл.	Подп. и дата	Взап. инв. №

Изм.	Кол.уч.	Лист	№ док.	Подп.	Дата

57-ОППЗ-К22-23-ПМТ

57	411270.93	1143353.58
58	411270.42	1143358.10
59	411269.68	1143365.57
60	411269.39	1143368.37
61	411268.94	1143371.62
62	411269.28	1143386.43
63	411270.20	1143418.27
64	411271.58	1143422.42
65	411278.23	1143441.33
66	411282.32	1143452.53
67	411312.72	1143454.49
68	411339.26	1143440.88
69	411394.66	1143453.65
70	411421.58	1143487.55
71	411474.20	1143522.86
72	411498.79	1143557.29
73	411544.69	1143610.35
74	411553.05	1143620.00
75	411557.69	1143625.82
76	411588.97	1143664.91
77	411586.36	1143666.99
78	411567.07	1143680.48
79	411563.35	1143675.16
80	411579.78	1143663.66
81	411556.12	1143634.20
82	411540.29	1143646.61
83	411536.28	1143641.49
84	411552.05	1143629.13
85	411551.86	1143628.89
86	411548.05	1143624.16
87	411539.14	1143613.87
88	411494.35	1143562.09
89	411493.27	1143562.86
90	411491.06	1143559.55
91	411489.66	1143557.44
92	411490.49	1143556.86
93	411469.60	1143527.60
94	411417.12	1143492.38
95	411390.98	1143459.48
96	411340.11	1143447.75
97	411314.09	1143461.09
98	411278.57	1143458.80
99	411269.29	1143463.15
100	411285.91	1143496.52
101	411290.84	1143512.05
102	411305.02	1143538.17
103	411316.36	1143559.66
104	411309.46	1143563.34

Инв. № подл.	Подп. и дата	Взап. инв. №

Изм.	Кол.уч	Лист	№ док.	Подп.	Дата

57-ОППЗ-К22-23-ПМТ

Лист

62

105	411314.28	1143572.40
106	411316.32	1143571.32
107	411327.39	1143592.83
108	411332.20	1143590.23
109	411335.04	1143596.11
110	411330.42	1143598.58
111	411332.51	1143603.10
112	411341.99	1143620.62
113	411346.51	1143618.08
114	411349.63	1143623.79
115	411345.02	1143626.38
116	411362.15	1143658.97
117	411366.63	1143656.47
118	411368.85	1143660.91
119	411369.61	1143662.23
120	411365.17	1143664.72
121	411379.40	1143691.76
122	411384.77	1143688.93
123	411386.97	1143695.11
124	411382.44	1143697.53
125	411399.74	1143730.37
126	411397.06	1143731.62
127	411397.76	1143733.23
128	411400.86	1143739.00
129	411407.59	1143735.44
130	411414.01	1143748.30
131	411414.01	1143748.81
132	411415.12	1143751.79
133	411416.31	1143753.05
134	411418.22	1143757.09
135	411423.23	1143766.47
136	411424.79	1143769.03
137	411428.35	1143775.79
138	411428.58	1143775.66
139	411435.81	1143790.04
140	411437.37	1143793.66
141	411438.71	1143796.36
142	411438.49	1143796.50
143	411450.18	1143818.44
144	411451.02	1143817.97
145	411455.17	1143825.59
146	411454.74	1143825.83
147	411463.30	1143841.24
148	411466.04	1143847.54
149	411469.13	1143853.09
150	411469.90	1143852.63
151	411473.83	1143859.84
152	411473.75	1143860.58

Инв. № подл.	Подп. и дата	Взап. инв. №

Изм.	Кол.уч.	Лист	№ док.	Подп.	Дата

57-ОППЗ-К22-23-ПМТ

Лист

63

153	411479.64	1143871.48
154	411483.60	1143879.33
155	411482.81	1143879.79
156	411492.31	1143896.99
157	411492.49	1143896.95
158	411492.68	1143897.30
159	411493.44	1143896.91
160	411498.66	1143906.93
161	411499.60	1143906.45
162	411502.60	1143912.21
163	411501.63	1143912.71
164	411512.02	1143932.88
165	411511.45	1143933.14
166	411519.64	1143954.63
167	411521.34	1143966.42
168	411520.27	1143966.98
169	411524.82	1143979.11
170	411531.09	1143996.01
171	411537.10	1144009.64
172	411538.70	1144013.50
173	411538.56	1144013.57
174	411553.80	1144052.21
175	411571.36	1144088.95
176	411570.87	1144089.26
177	411571.09	1144089.68
178	411570.50	1144090.03
179	411573.88	1144096.35
180	411569.11	1144098.67
181	411565.77	1144092.31
182	411564.06	1144088.90
183	411547.83	1144054.79
184	411531.02	1144011.93
185	411525.04	1143998.39
186	411512.18	1143963.89
187	411514.25	1143962.80
188	411513.31	1143956.27
189	411503.53	1143930.62
190	411489.16	1143902.75
191	411487.27	1143901.38
192	411481.47	1143890.83
193	411478.25	1143892.44
194	411476.73	1143889.56
195	411475.19	1143886.70
196	411478.33	1143885.13
197	411474.04	1143877.33
198	411474.93	1143876.81
199	411467.31	1143862.28
200	411460.20	1143850.42

Инв. № подл.	Подп. и дата	Взап. инв. №

Изм.	Кол.уч.	Лист	№ док.	Подп.	Дата

57-ОППЗ-К22-23-ПМТ

201	411457.47	1143844.12
202	411455.40	1143840.42
203	411450.86	1143842.85
204	411447.73	1143837.15
205	411452.24	1143834.74
206	411448.02	1143827.18
207	411447.60	1143827.42
208	411429.93	1143794.27
209	411430.44	1143793.94
210	411426.51	1143786.47
211	411420.80	1143789.33
212	411417.66	1143783.64
213	411423.49	1143780.72
214	411419.88	1143773.87
215	411409.48	1143755.30
216	411407.52	1143749.92
217	411404.74	1143744.29
218	411399.41	1143747.13
219	411392.12	1143734.71
220	411391.50	1143735.13
221	411389.84	1143731.30
222	411388.58	1143728.39
223	411390.81	1143727.36
224	411378.14	1143703.29
225	411378.90	1143702.93
226	411366.06	1143678.79
227	411360.29	1143669.12
228	411356.92	1143663.00
229	411330.51	1143612.74
230	411331.54	1143612.01
231	411328.70	1143606.63
232	411326.90	1143603.96
233	411326.49	1143604.23
234	411325.92	1143603.35
235	411325.66	1143603.51
236	411318.91	1143590.65
237	411313.54	1143580.16
238	411312.19	1143580.89
239	411309.14	1143576.59
240	411308.41	1143575.20
241	411305.66	1143569.05
242	411306.33	1143568.69
243	411301.85	1143560.03
244	411307.59	1143556.97
245	411299.29	1143541.23
246	411284.83	1143514.60
247	411279.87	1143498.97
248	411266.90	1143472.93

Инв. № подл.	Подп. и дата	Взап. инв. №

Изм.	Кол.уч.	Лист	№ док.	Подп.	Дата

57-ОППЗ-К22-23-ПМТ

Лист

65

249	411255.32	1143477.60
250	411255.64	1143478.35
251	411249.65	1143480.85
252	411249.29	1143480.03
253	411199.52	1143500.07
254	411190.76	1143480.03
255	411182.60	1143461.77
256	411181.34	1143458.53
257	411167.10	1143463.90
258	411089.68	1143497.75
259	411053.71	1143515.32
260	411031.57	1143532.63
261	411025.35	1143537.53
262	411026.01	1143539.15
263	411034.11	1143557.92
264	411048.22	1143590.73
265	411038.1	1143596.66
266	411023.61	1143605.17
267	411019.18	1143607.79
268	411044.99	1143672.58
269	411058.11	1143702.69
270	411061.91	1143701.27
271	411076.64	1143695.68
272	411084.78	1143692.58
273	411088.32	1143699.18
274	411082.43	1143701.95
275	411081.75	1143700.68
276	411079.02	1143701.72
277	411064.37	1143707.36
278	411060.71	1143708.66
279	411067.47	1143724.17
280	411079.66	1143753.52
281	411094.52	1143791.33
282	411096.52	1143805.30
283	411098.58	1143810.88
284	411102.23	1143809.60
285	411116.51	1143804.62
286	411118.56	1143803.92
287	411119.80	1143807.90
288	411119.31	1143808.06
289	411128.20	1143834.44
290	411133.80	1143849.23
291	411138.37	1143859.81
292	411144.51	1143875.60
293	411151.22	1143894.04
294	411153.94	1143896.52
295	411153.20	1143897.74
296	411164.06	1143910.77

Инв. № подл.	Подп. и дата	Взап. инв. №

Изм.	Кол.уч	Лист	№ док.	Подп.	Дата

57-ОППЗ-К22-23-ПМТ

297	411166.99	1143913.17
298	411169.16	1143916.48
299	411165.46	1143920.64
300	411155.39	1143931.95
301	411149.77	1143938.27
302	411146.26	1143938.74
303	411145.20	1143932.32
304	411146.55	1143932.15
305	411151.14	1143927.10
306	411160.77	1143916.50
307	411159.46	1143915.41
308	411158.85	1143914.67
309	411154.04	1143910.09
310	411151.85	1143906.27
311	411143.20	1143895.89
312	411144.68	1143895.06
313	411138.78	1143878.88
314	411131.99	1143861.35
315	411128.79	1143854.04
316	411121.94	1143837.04
317	411119.71	1143829.77
318	411114.32	1143812.27
319	411104.37	1143815.73
320	411094.70	1143819.12
321	411090.19	1143806.90
322	411088.19	1143793.00
323	411073.64	1143755.95
324	411072.73	1143753.78
325	411071.14	1143754.57
326	411068.40	1143748.68
327	411070.24	1143747.78
328	411061.49	1143726.72
329	411058.04	1143718.81
330	411056.31	1143719.54
331	411053.35	1143713.74
332	411055.45	1143712.85
333	411038.99	1143675.08
334	411035.59	1143666.56
335	411029.94	1143668.81
336	411027.43	1143662.82
337	411033.19	1143660.53
338	411011.07	1143605.01
339	411021.19	1143599.05
340	411035.72	1143590.51
341	411039.98	1143588.03
342	411028.16	1143560.08
343	411020.05	1143541.49
344	411017.48	1143535.66

Инв. № подл.	Подп. и дата	Взап. инв. №

Изм.	Кол.уч.	Лист	№ док.	Подп.	Дата

57-ОППЗ-К22-23-ПМТ

Лист

67

345	410940.73	1143489.55
346	410937.35	1143493.39
347	410923.89	1143508.73
348	410913.02	1143521.12
349	410820.19	1143458.11
350	410750.97	1143420.01
351	410749.27	1143422.60
352	410743.85	1143419.01
353	410745.26	1143416.87
354	410738.88	1143413.35
355	410744.38	1143403.81
356	410708.70	1143378.91
357	410706.36	1143370.32
358	410688.71	1143374.79
359	410663.15	1143380.47
360	410655.50	1143384.78
361	410656.32	1143386.20
362	410651.66	1143391.06
363	410649.85	1143387.98
364	410633.36	1143397.24
365	410620.23	1143394.33
366	410619.11	1143393.44
367	410598.69	1143421.05
368	410582.32	1143444.07
369	410572.47	1143457.92
370	410569.45	1143461.72
371	410566.60	1143465.66
372	410562.52	1143470.59
373	410543.67	1143495.56
374	410541.49	1143499.19
375	410540.83	1143498.79
376	410537.36	1143504.32
377	410538.15	1143504.75
378	410523.64	1143528.92
379	410523.79	1143529.01
380	410518.36	1143538.33
381	410517.14	1143540.44
382	410512.84	1143548.28
383	410505.45	1143562.26
384	410505.55	1143562.31
385	410501.06	1143571.03
386	410501.49	1143578.69
387	410500.39	1143582.05
388	410491.11	1143613.51
389	410492.26	1143613.98
390	410491.92	1143615.19
391	410489.90	1143624.81
392	410487.35	1143631.69

Инв. № подл.	Подп. и дата	Взап. инв. №

Изм.	Кол.уч.	Лист	№ док.	Подп.	Дата

57-ОППЗ-К22-23-ПМТ

Лист

68

393	410481.41	1143630.42
394	410480.93	1143630.31
395	410483.31	1143623.88
396	410484.71	1143617.91
397	410483.22	1143617.30
398	410494.18	1143580.12
399	410494.93	1143577.83
400	410494.80	1143575.68
401	410494.57	1143571.40
402	410495.18	1143569.99
403	410496.73	1143565.48
404	410496.94	1143564.87
405	410507.11	1143545.20
406	410509.30	1143541.22
407	410513.27	1143536.13
408	410513.54	1143534.84
409	410515.54	1143530.90
410	410518.12	1143527.55
411	410520.04	1143523.09
412	410520.29	1143522.96
413	410538.28	1143491.68
414	410539.18	1143490.22
415	410539.44	1143490.37
416	410550.28	1143476.01
417	410557.42	1143466.56
418	410561.45	1143461.68
419	410564.27	1143457.79
420	410567.28	1143454.01
421	410577.02	1143440.31
422	410593.43	1143417.23
423	410602.70	1143404.70
424	410602.08	1143404.25
425	410605.92	1143399.01
426	410606.56	1143399.47
427	410617.89	1143384.16
428	410622.61	1143387.92
429	410623.10	1143388.31
430	410629.65	1143389.77
431	410632.34	1143390.36
432	410638.95	1143386.65
433	410660.80	1143374.33
434	410681.89	1143369.64
435	410687.21	1143368.47
436	410704.65	1143364.05
437	410704.38	1143363.04
438	410703.30	1143359.16
439	410696.85	1143335.37
440	410675.91	1143260.25

Инв. № подл.	Подп. и дата	Взап. инв. №

Изм.	Кол.уч.	Лист	№ док.	Подп.	Дата

57-ОППЗ-К22-23-ПМТ

441	410654.89	1143190.64
442	410666.92	1143185.62
443	410685.53	1143177.86
444	410687.04	1143177.22
445	410713.08	1143162.26
446	410712.49	1143161.24
447	410739.13	1143145.57
448	410740.01	1143147.08
449	410762.68	1143136.05
450	410778.52	1143127.07
451	410804.54	1143112.36
452	410771.37	1143059.04
453	410751.72	1143024.69
454	410735.11	1142995.53
455	410721.65	1142967.00
456	410710.69	1142938.90
457	410708.78	1142939.59
458	410689.22	1142939.13
459	410673.82	1142958.28
460	410662.30	1142968.82
461	410644.86	1142976.42
462	410618.13	1142993.17
463	410600.63	1143038.93
464	410596.60	1143039.04
465	410596.11	1143032.56
466	410612.96	1142988.75
467	410641.82	1142970.65
468	410649.18	1142967.44
469	410658.42	1142963.42
470	410668.03	1142954.76
471	410668.42	1142955.55
472	410669.95	1142954.68
473	410669.34	1142953.49
474	410686.40	1142932.56
475	410707.73	1142933.06
476	410708.32	1142932.85
477	410697.48	1142905.08
478	410683.06	1142875.89
479	410676.54	1142861.24
480	410661.35	1142866.88
481	410658.70	1142860.96
482	410673.89	1142855.30
483	410667.10	1142840.06
484	410651.87	1142845.71
485	410649.21	1142839.79
486	410664.45	1142834.12
487	410651.16	1142804.29
488	410625.46	1142815.99

Инд. № подл.	Подп. и дата	Взап. инв. №

Изм.	Кол.уч.	Лист	№ док.	Подп.	Дата

57-ОППЗ-К22-23-ПМТ

Лист

70

489	410624.45	1142814.24
490	410623.50	1142810.87
491	410623.07	1142809.94
492	410648.52	1142798.35
493	410637.79	1142774.27
494	410654.75	1142765.50
495	410656.71	1142763.37
496	410668.68	1142758.69
497	410668.23	1142757.53
498	410674.28	1142755.14
499	410674.74	1142756.32
500	410694.17	1142748.72
501	410697.82	1142747.26
502	410697.57	1142745.92
503	410695.36	1142738.68
504	410733.73	1142724.80
505	410734.09	1142725.55
506	410760.55	1142713.33
507	410777.40	1142702.59
508	410800.66	1142692.65
509	410800.17	1142691.54
510	410810.03	1142686.70
511	410815.70	1142699.21
512	410833.71	1142690.57
513	410828.68	1142680.11
514	410834.61	1142677.46
515	410839.57	1142687.76
516	410868.40	1142673.94
517	410867.86	1142672.55
518	410875.13	1142669.38
519	410871.17	1142660.78
520	410877.06	1142657.99
521	410881.09	1142666.77
522	410889.81	1142662.96
523	410886.12	1142654.19
524	410892.13	1142651.75
525	410895.76	1142660.35
526	410915.05	1142651.92
527	410914.50	1142650.62
528	410947.36	1142631.72
529	410945.31	1142626.88
530	410951.22	1142624.18
531	410955.60	1142634.48
532	410921.97	1142653.81
533	410922.96	1142655.91
534	410913.00	1142660.49
535	410912.79	1142660.00
536	410892.05	1142669.12

Инв. № подл.	Подп. и дата	Взап. инв. №

Изм.	Кол.уч.	Лист	№ док.	Подп.	Дата

57-ОППЗ-К22-23-ПМТ

Лист

71

537	410876.16	1142676.02
538	410876.62	1142677.21
539	410812.52	1142707.94
540	410807.44	1142696.82
541	410783.24	1142707.56
542	410775.23	1142711.68
543	410763.67	1142719.05
544	410730.98	1142734.15
545	410730.40	1142732.92
546	410703.10	1142742.77
547	410706.56	1142752.20
548	410695.67	1142756.47
549	410694.89	1142755.49
550	410658.67	1142769.60
551	410661.37	1142776.65
552	410656.08	1142778.99
553	410653.48	1142773.47
554	410646.22	1142777.23
555	410648.52	1142782.39
556	410656.31	1142799.87
557	410668.31	1142794.33
558	410670.90	1142800.29
559	410658.95	1142805.80
560	410675.05	1142841.92
561	410686.01	1142836.70
562	410688.75	1142842.59
563	410677.69	1142847.86
564	410680.35	1142853.83
565	410681.25	1142853.43
566	410692.61	1142852.79
567	410733.91	1142832.30
568	410734.67	1142833.99
569	410751.27	1142827.46
570	410750.77	1142826.11
571	410784.22	1142814.26
572	410784.54	1142814.41
573	410830.08	1142794.02
574	410872.16	1142776.41
575	410895.70	1142766.44
576	410893.72	1142761.33
577	410899.79	1142759.00
578	410901.69	1142763.91
579	410937.08	1142748.91
580	410956.20	1142740.85
581	410960.68	1142743.18
582	410982.40	1142733.58
583	410982.28	1142733.29
584	411007.53	1142721.87

Инв. № подл.	Подп. и дата	Взап. инв. №

Изм.	Кол.уч.	Лист	№ док.	Подп.	Дата

57-ОППЗ-К22-23-ПМТ

Лист

72

585	411028.81	1142711.35
586	411034.49	1142694.65
587	411043.47	1142692.52
588	411044.32	1142699.01
589	411039.49	1142700.14
590	411035.60	1142711.64
591	411034.77	1142712.00
592	411035.20	1142712.99
593	411035.02	1142713.57
594	411034.65	1142713.69
595	411034.85	1142714.14
596	411034.32	1142715.92
597	411031.89	1142717.12
598	411032.18	1142717.69
599	411026.28	1142720.45
600	411026.07	1142720.01
601	411012.13	1142726.93
602	410990.73	1142736.60
603	410990.90	1142737.01
604	410960.45	1142750.38
605	410955.91	1142748.03
606	410942.30	1142753.77
607	410943.98	1142757.73
608	410938.01	1142760.28
609	410936.32	1142756.30
610	410922.85	1142762.00
611	410924.42	1142765.99
612	410918.37	1142768.37
613	410916.87	1142764.53
614	410884.18	1142778.38
615	410884.94	1142780.26
616	410878.91	1142782.69
617	410878.20	1142780.91
618	410874.69	1142782.40
619	410835.52	1142798.79
620	410836.75	1142801.60
621	410830.73	1142804.04
622	410829.56	1142801.37
623	410796.42	1142816.24
624	410796.90	1142817.35
625	410790.93	1142819.92
626	410790.49	1142818.90
627	410784.43	1142821.57
628	410783.84	1142821.29
629	410759.83	1142829.80
630	410760.30	1142830.89
631	410731.29	1142842.31
632	410730.76	1142841.13

Инв. № подл.	Подп. и дата	Взап. инв. №

Изм.	Кол.уч	Лист	№ док.	Подп.	Дата

57-ОППЗ-К22-23-ПМТ

633	410694.31	1142859.20
634	410683.03	1142859.84
635	410688.95	1142873.13
636	410691.94	1142879.18
637	410697.85	1142876.61
638	410700.44	1142882.57
639	410694.82	1142885.01
640	410703.44	1142902.45
641	410716.53	1142936.01
642	410722.87	1142933.23
643	410725.79	1142939.03
644	410718.90	1142942.06
645	410727.83	1142964.86
646	410806.23	1142934.19
647	410828.54	1142986.36
648	410839.35	1142985.29
649	410839.84	1142991.08
650	410839.89	1142991.77
651	410831.22	1142992.63
652	410832.99	1142996.70
653	410884.77	1143117.87
654	410878.79	1143120.43
655	410826.79	1142998.80
656	410802.73	1142942.54
657	410730.61	1142970.75
658	410739.20	1142988.96
659	410748.98	1142984.44
660	410752.28	1142986.29
661	410749.59	1142990.79
662	410749.51	1142990.83
663	410747.02	1142992.42
664	410746.95	1142992.45
665	410742.14	1142994.73
666	410757.89	1143022.43
667	410776.96	1143055.71
668	410813.64	1143114.67
669	410781.78	1143132.77
670	410765.71	1143141.81
671	410749.92	1143149.49
672	410753.79	1143157.80
673	410747.89	1143160.54
674	410744.07	1143152.33
675	410737.43	1143155.55
676	410736.79	1143154.47
677	410721.33	1143163.58
678	410721.99	1143164.64
679	410689.92	1143183.06
680	410687.25	1143184.19

Инв. № подл.	Подп. и дата	Взап. инв. №

Изм.	Кол.уч.	Лист	№ док.	Подп.	Дата

57-ОППЗ-К22-23-ПМТ

681	410668.63	1143191.92
682	410662.81	1143194.37
683	410682.13	1143258.37
684	410703.11	1143333.64
685	410709.79	1143358.11
686	410710.82	1143362.00
687	410714.35	1143374.93
688	410752.99	1143401.90
689	410747.82	1143410.85
690	410823.58	1143452.57
691	410911.92	1143512.52
692	410918.14	1143505.44
693	410931.58	1143490.09
694	410939.42	1143481.18
695	411022.62	1143531.17
696	411022.70	1143531.35
697	411043.45	1143515.09
698	411039.10	1143507.95
699	411044.75	1143504.74
700	411048.60	1143511.06
701	411050.24	1143509.78
702	411086.95	1143491.85
703	411164.65	1143457.88
704	411184.82	1143450.27
705	411188.63	1143459
706	411196.62	1143477.33
707	411202.95	1143491.69
708	411224.85	1143482.86
709	411224.91	1143482.99
710	411228.83	1143481.26
711	411248.35	1143473.40
712	411248.06	1143472.77
713	411252.27	1143470.91
714	411254.02	1143470.17
715	411254.39	1143470.97
716	411263.99	1143467.10
717	411260.50	1143460.09
718	411275.60	1143453.02
719	411272.34	1143443.85
720	411265.63	1143424.97
721	411263.73	1143419.47
722	411263.65	1143416.71
723	411244.39	1143422.65
724	411242.85	1143417.59
725	411242.52	1143416.43
726	411263.45	1143409.96
727	411262.78	1143386.60
728	411262.44	1143371.35

Изн. № подл.	Подп. и дата	Взап. инв. №

Изм.	Кол.уч	Лист	№ док.	Подп.	Дата

57-ОППЗ-К22-23-ПМТ

Лист

75

729	411265.73	1143340.58
730	411266.40	1143334.12
731	411268.82	1143311.85
732	411269.76	1143298.86
733	411269.97	1143285.99
734	411269.01	1143285.94
735	411272.57	1143253.37
736	411272.99	1143253.26
737	411273.32	1143248.94
738	411271.90	1143248.83
739	411276.49	1143205.29
740	411275.64	1143205.25
741	411278.56	1143175.34
742	411279.72	1143175.44
743	411284.02	1143129.32
744	411283.86	1143129.30
745	411284.66	1143119.62
746	411277.80	1143118.98
747	411278.41	1143112.51
748	411285.21	1143113.15
749	411287.36	1143087.39
750	411281.84	1143086.90
751	411282.58	1143080.44
752	411288.36	1143080.95
753	411289.02	1143073.46
754	411290.79	1143055.28
755	411284.40	1143054.66
756	411284.85	1143048.17
757	411291.41	1143048.81
758	411293.04	1143032.06
759	411293.85	1143023.45
760	411289.20	1143023.19
761	411289.88	1143015.68
762	411290.32	1143014.52
763	411290.73	1143009.92
764	411295.10	1143010.24
765	411295.97	1143001.08
766	411296.71	1142991.66
767	411296.37	1142979.99
768	411296.53	1142978.22
769	411293.15	1142978.11
770	411293.65	1142969.61
771	411294.03	1142969.60
772	411294.35	1142961.32
773	411299.08	1142961.50
774	411301.01	1142934.24
775	411301.41	1142929.38
776	411293.86	1142928.68

Инд. № подл.	Подп. и дата	Взап. инв. №

Изм.	Кол.уч	Лист	№ док.	Подп.	Дата

57-ОППЗ-К22-23-ПМТ

Лист

76

777	411294.47	1142922.21
778	411301.97	1142922.91
779	411305.35	1142883.06
780	411297.12	1142882.44
781	411297.60	1142875.96
782	411305.99	1142876.58
783	411309.64	1142839.10
784	411310.87	1142824.21
785	411311.36	1142824.23
786	411312.56	1142810.28
787	411312.76	1142808.14
788	411315.91	1142808.31
789	411321.43	1142808.65
790	411321.54	1142810.22
791	411321.91	1142815.22
792	411318.67	1142814.99
793	411317.31	1142831.03
794	411316.84	1142831.01
1	411314.57	1142858.26

4. ВИД РАЗРЕШЕННОГО ИСПОЛЬЗОВАНИЯ ОБРАЗУЕМЫХ ЗЕМЕЛЬНЫХ УЧАСТКОВ, ПРЕДНАЗНАЧЕННЫХ ДЛЯ РАЗМЕЩЕНИЯ ЛИНЕЙНЫХ ОБЪЕКТОВ И ОБЪЕКТОВ КАПИТАЛЬНОГО СТРОИТЕЛЬСТВА, ПРОЕКТИРУЕМЫХ В СОСТАВЕ ЛИНЕЙНОГО ОБЪЕКТА, А ТАКЖЕ СУЩЕСТВУЮЩИХ ЗЕМЕЛЬНЫХ УЧАСТКОВ, ЗАНЯТЫХ ЛИНЕЙНЫМИ ОБЪЕКТАМИ И ОБЪЕКТАМИ КАПИТАЛЬНОГО СТРОИТЕЛЬСТВА, ВХОДЯЩИМИ В СОСТАВ ЛИНЕЙНЫХ ОБЪЕКТОВ, В СООТВЕТСТВИИ С ПРОЕКТОМ ПЛАНИРОВКИ ТЕРРИТОРИИ

Вид разрешенного использования образуемых земельных участков в соответствии с проектом планировки территории определен: для строительства линейного объекта: «Уличные газопроводы с.Любунь Спас-Деменского района»

Взап. инв. №	
Подп. и дата	
Инв. № подл.	

Изм.	Кол.уч	Лист	№ док.	Подп.	Дата