

СРО-П-179-12122012

Заказчик – АО «Газпром газораспределение Калуга»

Проект планировки территории и проект межевания территории по объекту:

**«Уличные газопроводы дер. Суборовка
Спас-Деменского района»**

**ПРОЕКТ ПЛАНИРОВКИ ТЕРРИТОРИИ
МАТЕРИАЛЫ ПО ОБОСНОВАНИЮ**

Том 2

**Раздел 3 «Материалы по обоснованию проекта планировки территории.
Графическая часть»**


**Раздел 4 «Материалы по обоснованию проекта планировки территории.
Пояснительная записка»**

57-ОПЗ-К22-22-ПШТ.МО.

Взам. Инв. №

Подп. и дата

Инв. № подл.



СРО-П-179-12122012

Заказчик – АО «Газпром газораспределение Калуга»

Проект планировки территории и проект межевания территории по объекту:

**«Уличные газопроводы дер. Суборовка
Спас-Деменского района»**

**ПРОЕКТ ПЛАНИРОВКИ ТЕРРИТОРИИ
МАТЕРИАЛЫ ПО ОБОСНОВАНИЮ**

Том 2

**Раздел 3 «Материалы по обоснованию проекта планировки территории.
Графическая часть»**

**Раздел 4 «Материалы по обоснованию проекта планировки территории.
Пояснительная записка»**

57-ОПЗ-К22-22-ПШТ.МО.

Генеральный директор

Главный инженер проекта



А.В. Маврин

В.В. Тимофеев

2024

Взам. Инв. №

Подп. и дата

Инв. № подл.

Состав проекта планировки





Номер тома	Обозначение	Наименование
1	2	3
1	57-ОППЗ-К22-22-ППТ.ОЧ	Проект планировки территории. Основная часть
2	57-ОППЗ-К22-22-ППТ.МО.	Проект планировки территории. Материалы по обоснованию проекта планировки
3	57-ОППЗ-К22-22-ПМТ.ОЧ. 57-ОППЗ-К22-22-ПМТ.МО.	Проект межевания территории Основная часть Проект межевания территории Материалы по обоснованию.

Инв. № подл.	Подп. И дата	Инв. № подл.										
									57-ОППЗ-К22-22			
Инв. № подл.			Изм.	Кол.у	Лист	№ док.	Подп.	Дата	Состав проекта	Стадия	Лист	Листов
										ПП		
			Разработал	Аксеновская	<i>AK</i>						АО «ТГИ»	
			Проверил	Тимофеев	<i>ТТ</i>							
			ГИП	Тимофеев	<i>ТТ</i>							
Н.контроль	Шестеркина	<i>ШШ</i>										

СОДЕРЖАНИЕ

№ п/п	Наименование документы	Стр.
1	Состав проекта	
2	Том 2. Материалы по обоснованию.	
	Раздел 3 «Материалы по обоснованию проекта планировки территории. Графическая часть»	5
	1. Схема расположения элементов планировочной структуры.	6
	2. Схема использования территории в период подготовки проекта планировки территории.	7-8
	3. Схема границ зон с особыми условиями использования территорий.	9-10
	Раздел 4 «Материалы по обоснованию проекта планировки территории. Пояснительная записка».	11
	1. Общие данные.	12
	1.1. Общие сведения о проекте планировки.	12
	1.2. Описание природно-климатических условий территории, в отношении которой разрабатывается проект планировки территории.	12-13
	2. Сведения о зоне планируемого размещения линейного объекта.	13
	3. Обоснование определения границ зон планируемого размещения линейных объектов.	14
	4. Обоснование определения границ зон планируемого размещения линейных объектов, подлежащих реконструкции в связи с изменением их местоположения.	14
	5. Обоснование определения предельных параметров застройки территории в границах зон планируемого размещения объектов капитального строительства, проектируемых в состав линейных объектов.	14-15
	6. Ведомость пересечений границ зон планируемого размещения линейного объекта с сохраняемыми объектами капитального строительства (здание, строение, сооружение, объект, строительство которого не завершено), существующими и строящимися на момент подготовки проекта планировки территории.	15
	7. Организация улично-дорожной сети и движения транспорта	16
	8. Территории объектов культурного наследия.	16
	9. Границы зон особо охраняемых природных территорий.	17
	Приложения.	

Инов. № подл.	
Подп. И дата	
Инов. № подл.	

57-ОПЗ-К22-22-ППТ.МО.					
Изм.	Кол.у	Лист	№ док.	Подп.	Дата
				Состав проекта	
Разработал		Аксеновская			
Проверил		Тимофеев			
ГИП		Тимофеев			
Н.контроль		Шестеркина			
		Стадия	Лист	Листов	
		ПП			
АО «ТГИ»					

Раздел 3 «Материалы по обоснованию проекта
планировки территории. Графическая часть»

Инв. № подл.	Подп. и дата	Взам. инв. №



МО СП "Село Любунь"
Спас-Деменского района
Калужской области

Деревня Суборовка
МО СП "Село Любунь"
Спас-Деменского района
Калужской области

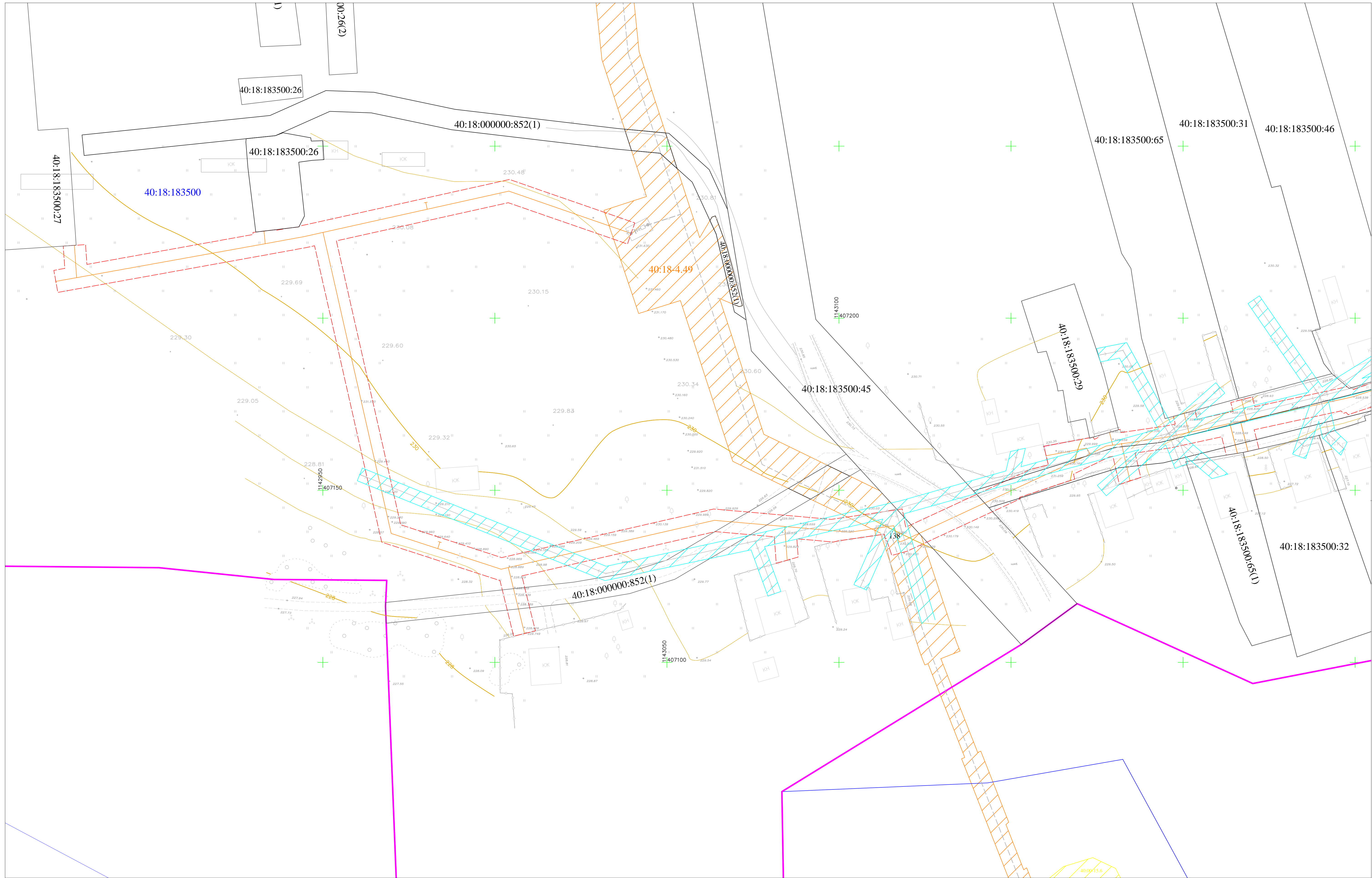
МО СП "Село Любунь"
Спас-Деменского района
Калужской области

МО СП "Село Любунь"
Спас-Деменского района
Калужской области

— граница зон планируемого размещения объектов
— граница населенного пункта

Изм.	Кол.уч.	Лист	Подп.	Подпись	Дата
Разработал	Аксеновская			<i>[Signature]</i>	
Проверил	Тимофеев			<i>[Signature]</i>	
ГИП	Тимофеев			<i>[Signature]</i>	
Н. контроль	Шестеркина			<i>[Signature]</i>	

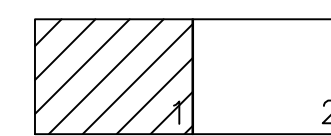
57– ОППЗ– К22– 22– ППТ. МО			
Проект планировки территории и проект межевания территории по объекту "Уличные газопроводы дер. Суборовка Спас– Деменского района"			
Материалы по обоснованию проекта планировки территории	Стадия	Лист	Листов
	П	1	1
Схема расположения элементов планировочной структуры М 1: 4000		АО "ТГИ"	



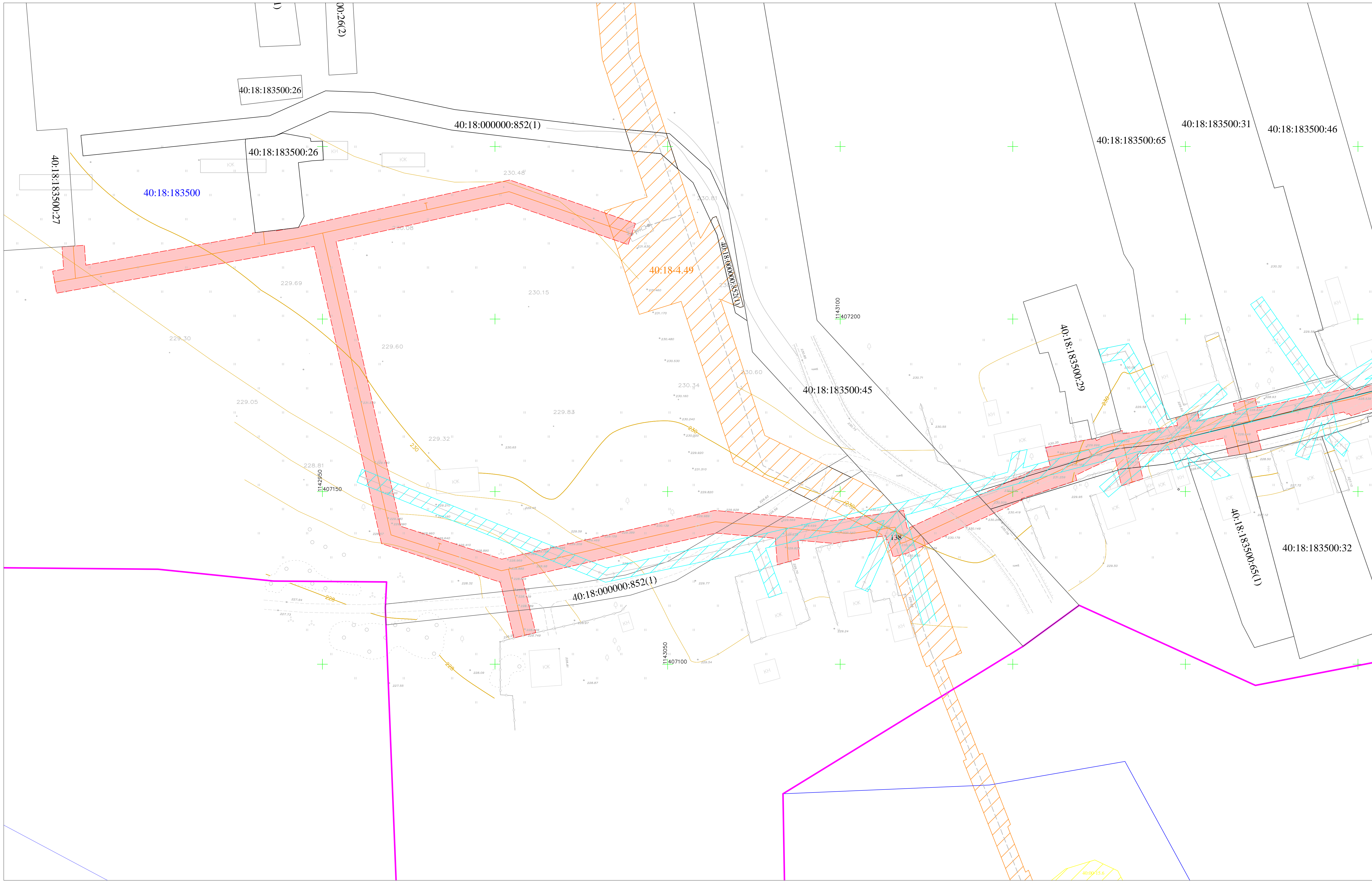
Линия совмещения с листом 2

- Масштаб 1:500
- Условные обозначения
- граница зон планируемого размещения линейных объектов
 - ось планируемого сооружения
 - кадастровый номер квартала
 - граница кадастрового квартала
 - граница населенного пункта
 - существующая часть границы, имеющаяся в ЕГРН сведения о которой достаточны для определения ее местоположения
 - кадастровый номер земельного участка, сведения о котором содержатся в ЕГРН
 - Охранная зона инженерных коммуникаций
 - зона публичного сервитута
 - Лесничество
 - зона сельскохозяйственного использования
 - Охранная зона линий электропередач

Схема расположения листов



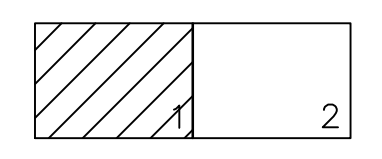
57-ОПЗ-К22-22-ПЛТ.МО					
Проект планировки территории и проект межевания территории по объекту "Уличные газопроводы дер. Суровка Спас-Деменского района"					
Изм.	Код.уч.	Лист	№ док.	Подпись	Дата
Разработал	Аксеновская				
Проверил	Тимофеев				
ГИП	Тимофеев				
Н. контроль	Шестеркина				
Материалы по обоснованию проекта планировки территории			Страница	Лист	Листов
Схема использования территории в период подготовки проекта планировки территории М:500			П	1	2
АО "ТГИ"					



Линия совмещения с листом 2

- Масштаб 1:500
- Условные обозначения
- граница зон планируемого размещения линейных объектов
 - ось планируемого сооружения
 - граница ЗОУИТ подлежащие установлению, в связи с размещением линейных объектов
 - кадастровый номер квартала
 - граница кадастрового квартала
 - граница населенного пункта
 - существующая часть границы, имеющиеся в ЕГРН сведения о которой достаточны для определения ее местоположения
 - кадастровый номер земельного участка, сведения о котором содержатся в ЕГРН
 - Охранная зона инженерных коммуникаций
 - зона публичного сервитута
 - Лесничество
 - зона сельскохозяйственного использования
 - Охранная зона линий электропередач

Схема расположения листов

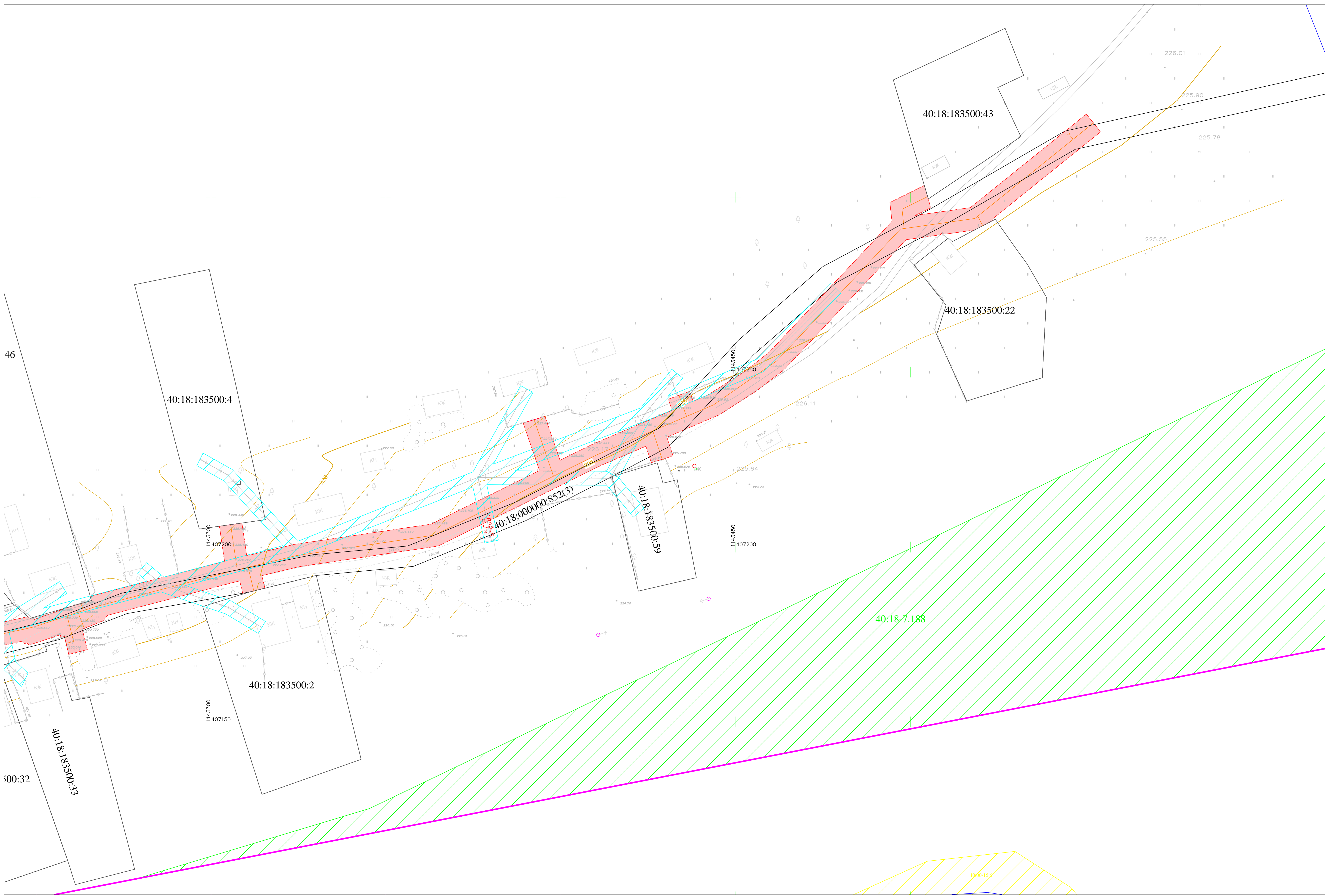


57-ОПЗ-К22-22-ППТ.МО.					
Проект планировки территории и проект межевания территории по объекту "Уличные газопроводы дер. Суборовка Спас-Деменского района"					
Изм.	Код.уч.	Лист	№ док.	Подпись	Дата
Разработал	Аксеновская				
Проверил	Тимофеев				
ГИП	Тимофеев				
Н.контр.	Шестеркина				
Материалы по обоснованию проекта планировки территории			Страница	Лист	Листов
Схема использования территории в период подготовки проекта планировки территории М:500			П	1	2
АО "ТГИ"					

Инв. № подл. Подгр. и дата Взам. инв. № Создано

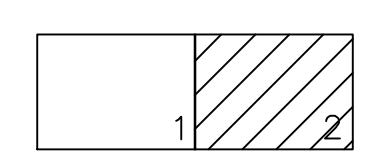


Линия совмещения с листом 1



- Масштаб 1:500
- Условные обозначения
- граница зон планируемого размещения линейных объектов
 - ось планируемого сооружения
 - 40:18:183500 - кадастровый номер квартала
 - граница кадастрового квартала
 - граница населенного пункта
 - существующая часть границы, имеющейся в ЕГРН сведения о которой достаточны для определения ее местоположения
 - 40:18:183500:26 - кадастровый номер земельного участка, сведения о котором содержатся в ЕГРН
 - 40:18:7.188 - Охранная зона инженерных коммуникаций
 - 40:18:7.188 - зона публичного сервитута
 - 40:18:7.188 - Лесничество
 - 40:18:7.188 - зона сельскохозяйственного использования
 - 40:18:7.188 - Охранная зона линий электропередач

Схема расположения листов



Составлено
Инв. № погр.
Погр. и дата
Взам. инв. №

57 - ОППЗ - К22 - 22 - ППТ. МО.				
Проект планировки территории и проект межевания территории по объекту "Уличные газопроводы дер. Суборовка Спасс-Деменского района"				
Изм.	Код уч.	Лист	№ док.	Подпись
Разработал	Аксеновская			
Проверил	Тимофеев			
ГИП	Тимофеев			
И контроль	Шестерина			
Материалы по обоснованию проекта планировки территории			Стадия	Лист
			П	2
			Листов	2
АО "ТГИ"				
Схема границ зон с особыми условиями использования территорий, особо охраняемых природных территорий, лесничеств М: 500				

Раздел 4 «Материалы по обоснованию проекта планировки территории. Пояснительная записка»

Инв. № подл.	Подп. и дата	Взам. инв. №

ПОЯСНИТЕЛЬНАЯ ЗАПИСКА.

1. ОБЩИЕ ДАННЫЕ.

1.1. ОБЩИЕ СВЕДЕНИЯ О ПРОЕКТЕ ПЛАНИРОВКИ.

Документация по планировке территории для размещения линейного объекта: «Уличные газопроводы дер. Суборовка Спас-Деменского района» разработана на основании постановления администрации сельского поселения «Село Любунь» Спас-Деменского района Калужской области № 3 от 30.01.2024г.

1.2. ОПИСАНИЕ ПРИРОДНО-КЛИМАТИЧЕСКИХ УСЛОВИЙ ТЕРРИТОРИИ, В ОТНОШЕНИИ КОТОРОЙ РАЗРАБАТЫВАЕТСЯ ПРОЕКТ ПЛАНИРОВКИ ТЕРРИТОРИИ.

Климат Спас-Деменского района умеренно континентальный. Характеризуется теплым летом, умеренно холодной с устойчивым снежным покровом зимой и хорошо выраженными, но менее длительными переходными периодами – весной и осенью.

Согласно строительно-климатическому районированию, рассматриваемая территория находится в подрайоне, характеризующимся в целом благоприятными условиями для строительства.

Температура воздуха в среднем за год положительная +4,0...+4,6°C. В годовом ходе с ноября по март отмечается отрицательная средняя месячная температура, с апреля по октябрь - положительная. Самый холодный месяц года - январь, со средней температурой воздуха -8,9°C. Самый теплый месяц года – июль, со средней температурой воздуха +17,8°C. Весной и осенью характерны заморозки.

Продолжительность безморозного периода колеблется в пределах от 99 до 183 суток, в среднем - 149 суток.

В зависимости от характера зим, их снежности и температурного режима изменяется глубина промерзания почвы, которая колеблется в отдельные зимы от 25 до 100 см, в среднем составляя 64 см.

Многолетняя средняя продолжительность промерзания почвы составляет 150-180 дней.

Для рассматриваемой территории характерно избыточное количество влаги. На рассматриваемой территории в среднем выпадает чуть более 650 мм осадков в год. Число дней с относительной влажностью воздуха 80% и более за год составляет 125-133. Две трети осадков выпадает в теплый период года (апрель - октябрь) в виде дождя, одна треть - зимой в виде

Инв. № подл.	Подп. И дата	Инв. № подл.					57-ОППЗ-К22-22-ППТ.МО		
			Изм.	Кол.у	Лист	№ док.			
Инв. № подл.						Пояснительная записка	Стадия	Лист	Листов
			Разработал	Аксеновская			ПП		
			Проверил	Тимофеев					
			ГИП	Тимофеев			АО «ТГИ»		
Н.контроль	Шестеркина								

снега.

Снег начинает выпадать в конце октября - начале ноября, устойчивый снежный покров формируется в конце ноября. Мощность снежного покрова достигает в среднем 30-40 см. Период с устойчивым снежным покровом колеблется от 130 до 145 дней.

В течение года преобладают ветры западного и юго-западного направлений. Средняя скорость ветра изменяется от 3,8 м/с летом до 4,9 м/с – зимой.

В соответствии с геоморфологическим районированием России Калужская область относится к Смоленско-Московской эрозионно-ярусной равнине, значительно сглаженной денудацией, с неравномерным покровом ледниковых отложений и холмисто-грядовым рельефом, которая принадлежит Смоленско-Валдайской провинции возвышенных моноклиальных и ярусных денудационных равнин.

В геоморфологическом отношении участок работ в целом расположен между Среднерусской и Смоленско-Московской возвышенностями. Рельеф представлен моренно эрозионной равниной в области московского оледенения. Исследуемый участок приурочен в целом к пологоволнистой моренно-зандровой равнине.

Отметки поверхности земли в пределах площадки изысканий изменяются по устьям скважин от 225.47 м. до 230.71 м. Перепад поверхности составил 5,24 м по устьям скважин.

По сейсмическому районированию Калужская область относится к 5-ти бальной зоне интенсивности сейсмических воздействий. Все зоны ниже 7-ми баллов не требуют дополнительных расчетов сейсмостойкости (СНиП II-7-81).

Площадка расположена в пределах одного геоморфологического элемента. Поверхность слабо расчлененная. Физико-механические свойства грунтов незначительно варьируют в плане и по глубине, в разрезе развито 2 литологических горизонта: суглинки, гравийный грунт. Грунтовые воды встречены одним выдержанным водоносным горизонтом.

Техногенные воздействия незначительны. На основании вышеперечисленного исследуемая площадка относится ко II категории (средней) сложности инженерно-геологических условий. Геотехническая категория – 2 (СП 22.13330.2016)

2. СВЕДЕНИЯ О ЗОНЕ ПЛАНИРУЕМОГО РАЗМЕЩЕНИЯ ЛИНЕЙНОГО ОБЪЕКТА.

Зона планируемого размещения линейного объекта: «Уличные газопроводы дер. Суборовка Спас-Деменского района» располагается на территории муниципального образования: сельское поселение «Село Любунь» Калужской области.

Зона планируемого размещения линейного объекта «Уличные газопроводы дер. Суборовка Спас-Деменского района», располагается на землях, государственная

Инд. № подл.	Подп. и дата	Взаим. инв. №

Изм.	Кол.у	Лист	№ док.	Подп.	Дата

собственность на которые не разграничена в кадастровом квартале 40:18:183500, а так же в границах земельных участков с кадастровыми номерами 40:18:000000:852, 40:18:183500:45

Зона планируемого размещения линейного объекта состоит из одного контура. Общая площадь зоны планируемого размещения линейного объекта составляет 6563 кв. м.

3. ОБОСНОВАНИЕ ОПРЕДЕЛЕНИЯ ГРАНИЦ ЗОН ПЛАНИРУЕМОГО РАЗМЕЩЕНИЯ ЛИНЕЙНЫХ ОБЪЕКТОВ

Определение границ зон планируемого размещения линейных объектов обосновано границей зоны с особыми условиями использования территорий, подлежащей установлению в связи с размещением линейных объектов. Размер зоны планируемого размещения линейного объекта определен постановлением Правительства Российской Федерации от 20 ноября 2000 г. N 878 «Об утверждении Правил охраны газораспределительных сетей» – охранная зона проектируемого газопровода – 2,0 м в обе стороны от оси газопровода

4. ОБОСНОВАНИЕ ОПРЕДЕЛЕНИЯ ГРАНИЦ ЗОН ПЛАНИРУЕМОГО РАЗМЕЩЕНИЯ ЛИНЕЙНЫХ ОБЪЕКТОВ, ПОДЛЕЖАЩИХ РЕКОНСТРУКЦИИ В СВЯЗИ С ИЗМЕНЕНИЕМ ИХ МЕСТОПОЛОЖЕНИЯ.

Линейные объекты, подлежащие реконструкции в связи с изменением их местоположения отсутствуют

5. ОБОСНОВАНИЕ ОПРЕДЕЛЕНИЯ ПРЕДЕЛЬНЫХ ПАРАМЕТРОВ ЗАСТРОЙКИ ТЕРРИТОРИИ В ГРАНИЦАХ ЗОН ПЛАНИРУЕМОГО РАЗМЕЩЕНИЯ ОБЪЕКТОВ КАПИТАЛЬНОГО СТРОИТЕЛЬСТВА, ПРОЕКТИРУЕМЫХ В СОСТАВЕ ЛИНЕЙНЫХ ОБЪЕКТОВ.

Газопровод «Уличные газопроводы дер.Суборовка Спас-Деменского района» на всем своем протяжении является подземным линейным объектом.

Согласно фрагменту карты градостроительного зонирования и зон с особыми условиями использования территории д.Суборовка муниципального образования сельского поселения «село Любунь» Спас-Деменского района Калужской области планируемое место размещения находится в границах территориальных зон Ж1 (Зона жилой застройки).

Согласно правилам землепользования и застройки муниципального образования сельское поселение «Село Любунь» решением Людиновского районного собрания Спас-Деменского муниципального района Калужской области №29 от 26.12.2020г, максимальный процент застройки каждой зоны планируемого размещения объектов капитального строительства, входящих в состав линейных объектов, определяемый как отношение площади зоны планируемого размещения объекта капитального строительства,

Инва. № подл.	Подп. и дата	Взаим. инв. №
---------------	--------------	---------------

Изм.	Кол.у	Лист	№ док.	Подп.	Дата	57-ОППЗ-К22-22-ППТ.МО.	Лист 14
------	-------	------	--------	-------	------	------------------------	------------

входящего в состав линейного объекта, которая может быть застроена, ко всей площади этой зоны, расположенной на землях или земельных участках с основными видами разрешенного использования в границах территориальной зоны Ж не установлены.

6. ВЕДОМОСТЬ ПЕРЕСЕЧЕНИЙ ГРАНИЦ ЗОН ПЛАНИРУЕМОГО РАЗМЕЩЕНИЯ ЛИНЕЙНОГО ОБЪЕКТА С СОХРАНЯЕМЫМИ ОБЪЕКТАМИ КАПИТАЛЬНОГО СТРОИТЕЛЬСТВА (ЗДАНИЕ, СТРОЕНИЕ, СООРУЖЕНИЕ, ОБЪЕКТ, СТРОИТЕЛЬСТВО КОТОРОГО НЕ ЗАВЕРШЕНО), СУЩЕСТВУЮЩИМИ И СТРОЯЩИМИСЯ НА МОМЕНТ ПОДГОТОВКИ ПРОЕКТА ПЛАНИРОВКИ ТЕРРИТОРИИ.

По трассе газопровода низкого давления имеются пересечения со следующими коммуникациями:

- ВЛ 0,4 кВ.

При пересечении, сближении и параллельном следовании от заземлителя или фундамента опоры ВЛ 0,4 кВ расстояние до проектируемого газопровода должно быть не менее 1,0 м.

Перечень пересекаемых подземных инженерных коммуникаций приведен в таблице

Наименование и назначение пересекаемого линейного объекта и его основные характеристики	Привязка точки пересечения к начальной точке
ВЛ 0,4 кВ	ПК21+37,3
	ПК31+3,8
	ПК31+20,7
	ПК31+27,4
	ПК31+29,1
	ПК31+29,7
	ПК31+73,0
	ПК31+74,3
	ПК41+23,7
	ПК51+17,4
	ПК51+63,6
	ПК02+2,2
ПК024+7,6	

Инов. № подл.	Подп. и дата	Взай. инв. №

Изм.	Кол.у	Лист	№ док.	Подп.	Дата

7.ОРГАНИЗАЦИЯ УЛИЧНО-ДОРОЖНОЙ СЕТИ И ДВИЖЕНИЯ ТРАНСПОРТА.

Схема организации улично-дорожной сети и движения транспорта выполняется в случае подготовки проекта планировки территории, предусматривающего размещение автомобильных дорог и (или) железнодорожного транспорта.

В данном проекте планировки данная схема не разрабатывается, так как не предусматривается размещение автомобильных дорог и (или) железнодорожного транспорта.

8. ТЕРРИТОРИИ ОБЪЕКТОВ КУЛЬТУРНОГО НАСЛЕДИЯ.

Территория объекта культурного наследия – это земли историко-культурного назначения, исторически и функционально связанные с объектом культурного наследия, граница, режим охраны и использования которых установлены с учетом требований государственной охраны объектов культурного наследия в порядке, определенном федеральным законодательством. По имеющимся сведениям в управлении по охране объектов культурного наследия Калужской области на территории расположения объекта «Уличные газопроводы дер.Запрудное Людиновского района» объекты культурного наследия, включенные в единый государственный реестр объектов культурного наследия (памятников истории и культуры) народов Российской Федерации, зоны охраны и защитные зоны объектов культурного наследия отсутствуют.

Сведениями об отсутствии на территории прохождения трассы газопровода указанного объекта, а также иных объектов, обладающих признаками объекта культурного наследия (в т.ч. археологического), управление не располагает (письмо №10/2595-23 от 20.10.2023.). Для принятия управлением решения о возможности проведения землеустроительных, земляных, строительных, мелиоративных, хозяйственных работ по использованию лесов и иных работ заказчику данных работ до начала и проведения необходимо руководствоваться статьями 28, 30, 31, 32, 36, 45.1 Федерального закона от 25.06.2002 №73-ФЗ «Об объектах культурного наследия (памятниках истории и культуры) народов Российской Федерации», пунктом 56 статьи 26 Федерального закона от 03.08.2018 № 342-ФЗ «О внесении изменений в Градостроительный кодекс Российской Федерации и отдельные законодательные акты Российской Федерации», пунктом 11 (3) Положения о государственной историкокультурной экспертизе (далее – ГИКЭ), утвержденного постановлением Правительства Российской Федерации от 15.07.2009 № 569, предусматривающими в качестве первоочередных Инв. № подл. Подп. и дата Взам. инв. № 3/21-30122020 Лист 7 Изм. Кол.уч. Лист №док. Подпись Дата действий проведение и представление в Управление заключения ГИКЭ земельного участка, проводимого путем археологической разведки.

Инв. № подл.	Взам. инв. №
Подп. и дата	
Изм.	Кол.у
Лист	№ док.
Подп.	Дата

Изм.	Кол.у	Лист	№ док.	Подп.	Дата

57-ОППЗ-К22-22-ППТ.МО.

Лист
16

9. ГРАНИЦЫ ЗОН ОСОБО ОХРАНЯЕМЫХ ПРИРОДНЫХ ТЕРРИТОРИЙ.

Согласно письма Министерства природных ресурсов и экологии Калужской области Управления регулирования деятельности в сфере природопользования от 05.12.2022г № 9521-22 проектируемый объект «Уличные газопроводы дер.Запрудное Людиновского района» в границы особо охраняемых природных территорий регионального значения не входит.

Инв. № подл.	Подп. и дата	Взай. инв. №							Лист
			57-ОППЗ-К22-22-ППТ.МО.						
Изм.	Кол.у	Лист	№ док.	Подп.	Дата				

АДМИНИСТРАЦИЯ (ИСПОЛНИТЕЛЬНО-РАСПОРЯДИТЕЛЬНЫЙ ОРГАН)
СЕЛЬСКОГО ПОСЕЛЕНИЯ «СЕЛО ЛЮБУНЬ»
Спас-Деменского района, Калужской области

ПОСТАНОВЛЕНИЕ

от 30.01. 2024 года

№ 3

О подготовке документации по планировке территории размещения объектов:
« Уличные газопроводы дер. Суборовка»,
«Уличные газопроводы с. Любунь»
Спас – Деменского района Калужской области

Руководствуясь ст.45 Градостроительного кодекса Российской Федерации, Федеральным законом от 06.10.2003 № 131 –ФЗ «Об общих принципах организации местного самоуправления в Российской Федерации», Уставом муниципального образования сельского поселения «Село Любунь», на основании заявления АО «Теплогазинжиниринг» администрация сельского поселения «Село Любунь»

ПОСТАНОВЛЯЕТ:

1. Принять решение о подготовке документации по планировке территории размещения объекта «Уличные газопроводы дер. Суборовка» Спас – Деменского района Калужской области.
2. Принять решение о подготовке документации по планировке территории размещения объекта «Уличные газопроводы с. Любунь» Спас – Деменского района Калужской области.
3. Рекомендовать АО «Теплогазинжиниринг»
- обеспечить подготовку проекта планировки территории;
- согласовать проект планировки и межевания территории с администрацией сельского поселения «Село Любунь»
4. Настоящее постановление вступает в силу со дня его обнародования.

Глава администрации
сельского поселения «Село Любунь»



Е.П. Швыркова
Е.П. Швыркова



Акционерное общество «Газпром газораспределение Калуга»
(АО «Газпром газораспределение Калуга»)

« 14 » 06 2023 г.

№ 1-150

ТЕХНИЧЕСКИЕ УСЛОВИЯ № 2712/150

на подключение (технологическое присоединение) существующей и (или) проектируемой сети газораспределения к сетям газораспределения (на основании запроса вх. № 2809-В/КО от 30.05.2023г. о предоставлении технических условий)

№ 2712/150 от " 14 " 06 2023 г.

1. АО «Газпром газораспределение Калуга»

(наименование исполнителя (газораспределительной организации),
выдавшего технические условия)

2. АО «Теплогазинжиниринг»

(полное наименование заявителя - юридического лица)

3. Существующая и (или) проектируемая сеть газораспределения проектируемая (далее - сеть газораспределения), «Уличные газопроводы дер. Суборовка Спас-Деменского района» (наименование сети газораспределения по программе газификации; сети газораспределения, подлежащей реконструкции, - указать нужное)

расположенная по адресу: Калужская область, Спас-Деменский район

(место нахождения сети газораспределения по программе газификации; место нахождения существующей сети газораспределения, подлежащей реконструкции, - указать нужное)

4. Срок подключения (технологического присоединения) сети газораспределения к сетям газораспределения 36 месяцев (но не позднее окончания срока действия настоящих технических условий).

5. Максимальный объем транспортировки газа по сети газораспределения в точке подключения 27,20 м³/час.

6. Давление газа в точке подключения: максимальное 0,003 МПа;

фактическое (расчетное): определить проектом МПа.

7. Точка подключения: ГРС- Киров-2 –проектируемый газопровод низкого давления, выход из ГРПП, дер. Суборовка «Газопровод межпоселковый к дер. Суборовка – дер. Любунь – дер. Церковщина Спас-Деменского района Калужской области».

Характеристика сети газораспределения или сети газопотребления основного абонента, в которую планируется врезка сети газораспределения, в точке подключения:

диаметр определить проектом, мм,

материал труб сталь,

способ прокладки надземно,

тип защитного покрытия не требуется,

источник блуждающих токов отсутствует,

наличие электрохимической защиты: не требуется.

(диаметр, материал труб, способ прокладки, тип защитного покрытия, коррозионная агрессивность грунта, источник блуждающих токов, наличие электрохимической защиты)

8. Основные инженерно-технические требования.

Проектная документация на сеть газораспределения должна быть разработана в соответствии с законодательством Российской Федерации и нормативно-технической документацией и должна пройти экспертизу с получением положительного заключения в установленном порядке, если она подлежит экспертизе в соответствии с законодательством Российской Федерации о градостроительной деятельности.

Проектная документация на сеть газораспределения должна предусматривать:

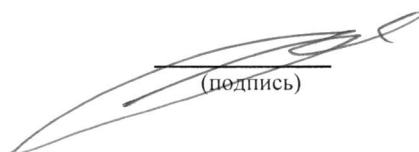
- характеристики проектируемой сети газораспределения (диаметр, давление, материал труб, устройство футляров);
- требования к установке пунктов редуцирования газа и отключающих устройств, защите от коррозии стальных газопроводов (преобразователь, кабельные линии, анодное заземление) и оснащению средствами автоматизации;
- границы охранных зон газопроводов, пунктов редуцирования газа и установок электрохимической защиты;
- срок эксплуатации газопроводов, технических и технологических устройств на проектируемой сети газораспределения;
- установку знаков обозначения трассы проектируемого газопровода в соответствии с требованиями нормативной документации.

Строительно-монтажные и пусконаладочные работы на сети газораспределения должны быть выполнены организациями, допущенными к выполнению соответствующих видов работ в установленном порядке, в соответствии с требованиями законодательства Российской Федерации и нормативными документами.

Материалы и оборудование должны иметь паспорта, сертификаты и иную разрешительную документацию в соответствии с нормативными документами.

Срок действия настоящих технических условий составляет **3 года**.

**Главный инженер –
первый заместитель
генерального директора**



(подпись)

П.Н. Рудюк

КАЛУЖСКАЯ ОБЛАСТЬ



**УПРАВЛЕНИЕ ПО ОХРАНЕ ОБЪЕКТОВ
КУЛЬТУРНОГО НАСЛЕДИЯ**

248000, г. Калуга, пл. Старый Торг, 5,
тел. 702-171
E-mail: nasledie@adm.kaluga.ru

№ 10/2721-23 от 31.10.2023

На № 408 от 11.10.2023

**Заместителю директора
ООО «МЦАИ»**

Т.В. Брешенковой

**б-р Энтузиастов, д. 2а, эт. 4,
г. Тамбов, 392003**

Уважаемая Татьяна Владимировна!

В связи с обращением о рассмотрении результатов государственной историко-культурной экспертизы (далее – ГИКЭ), обосновывающей наличие или отсутствие объектов культурного наследия, сообщаем следующее.

Результаты рассмотрения акта ГИКЭ от 09.10.2023 (проведенной экспертом Скоробогатовым А.М. с 06.10.2023 по 09.10.2023), содержащей результаты исследований, в соответствии с которыми определяется наличие или отсутствие объектов, обладающих признаками объекта культурного наследия на земельном участке под объект: «Уличные газопроводы д. Суборовка Спас-Деменского района Калужской области», указывают на то, что на земельном участке, отводимом под объект: «Уличные газопроводы д. Суборовка Спас-Деменского района Калужской области», объекты археологического наследия, включенные в Единый государственный реестр объектов культурного наследия (памятников истории и культуры) народов Российской Федерации, выявленные объекты археологического наследия, объекты, обладающие признаками объектов археологического наследия, отсутствуют.


Проведение земляных, строительных, мелиоративных, хозяйственных работ на территории объекта планируемого строительства возможно (положительное заключение).

Управление по охране объектов культурного наследия Калужской области согласно с заключением ГИКЭ.

Зоны охраны и защитные зоны объектов культурного наследия отсутствуют.

Приложение: место проведения археологической разведки из материалов ГИКЭ на 1 л. в 1 экз.

И.о. начальника управления



А.А. Мамедов

Дерюгин Александр Викторович
8(4842) 702-170



**МИНИСТЕРСТВО
ПРИРОДНЫХ РЕСУРСОВ И ЭКОЛОГИИ
КАЛУЖСКОЙ ОБЛАСТИ**

ул. Заводская, 57, г.Калуга, 248018
тел.: (4842) 71-99-55; факс (4842) 71-99-56
E-mail: priroda@adm.kaluga.ru

19.11.2022 № 9888-22

На № 57440/К/18 от 21.11.2022

**Генеральному директору
АО «ТЕПЛОГАЗИНЖИНИРИНГ»**

А.В. Маврину

**пл. им. Орджоникидзе Г. К., д. 1А,
г. Саратов, Саратовская область
410015**

✓ aotgi@inbox.ru

Уважаемый Андрей Владимирович!

Министерство природных ресурсов и экологии Калужской области рассмотрело в пределах своих полномочий Ваш запрос по объектам «Уличные газопроводы дер. Болва», «Уличные газопроводы с. Павлиново», «Уличные газопроводы дер. Жданово», «Уличные газопроводы дер. Нестеры», «Уличные газопроводы дер. Теплово», «Уличные газопроводы дер. Суборовка», «Уличные газопроводы дер. Любунь», «Уличные газопроводы дер. Церковщина» Спас-Деменского района Калужской области и сообщает следующее.

В границах населенных пунктов Болва, Павлиново, Павлиново, Жданово, Нестеры, Теплово, Суборовка, Любунь и Церковщина Спас-Деменского района Калужской области особо охраняемые природные территории регионального значения отсутствуют. Сведениями о наличии (отсутствии) на их территориях редких и находящихся под угрозой исчезновения объектов растительного мира, занесенных в Красную книгу Калужской области и (или) Красную книгу Российской Федерации, министерство не располагает. Из редких и находящихся под угрозой исчезновения объектов животного мира в окрестностях с. Павлиново регистрировалась неясыть длиннохвостая, в дер. Жданово - медведица крестовниковая, в дер. Церковщина - ранатра палочковидная, занесенные в Красную книгу Калужской области.

Согласно приложенным схематическим материалам в границы проектируемых объектов земли лесного фонда не входят.

В районе размещения проектируемого объекта в радиусе 5-километровой зоны поверхностные источники водоснабжения и их зоны санитарной охраны отсутствуют.

В районе производства работ ценные для птиц водно-болотные угодья, а также ключевые орнитологические территории (далее - КОТР) отсутствуют. Для получения официального заключения о наличии КОТР и подробной информации о них следует обратиться в Союз охраны птиц России по ссылке: <http://www.rbcu.ru/programs/2850/35974/>.

Проектируемые объекты имеют линейную конфигурацию и относительно малую площадь, которая недостаточна для существования постоянного населения объектов животного мира, в том числе охотничьих ресурсов. Такие понятия как «численность» и «плотность населения» объектов животного мира, в том числе отнесенных к охотничьим ресурсам, для территории производства работ под объектами не применимы.

Территория в районе размещения объектов может являться средой (местами) обитания единичных особей (пар) следующих видов охотничьих животных: лисицы, собаки енотовидной, зайца-беляка, зайца-русака, бобра

европейского, норки американской, ондатры, крота, вяхиря, куропатки серой, кряквы, коростеля, других.

За последние 10 лет миграционные «коридоры» (пути сезонных миграций и перемещений) диких животных, а также миграционные стоянки в районе размещения объектов не установлены.

Предоставить информацию о наличии (отсутствии) подземных источников водоснабжения в районе проведения работ, а так же в 5-километровой зоне от него не представляется возможным ввиду отсутствия корректного картографического материала. Для предоставления запрашиваемой информации необходимо представить географические координаты проектируемого объекта в системе ГСК-2011 и отобразить на карте испрашиваемую 5-километровую зону.

Министр



В.И. Жипа



РОССИЙСКАЯ ФЕДЕРАЦИЯ
АДМИНИСТРАЦИЯ МУНИЦИПАЛЬНОГО
РАЙОНА «СПАС-ДЕМЕНСКИЙ РАЙОН»
КАЛУЖСКОЙ ОБЛАСТИ

Главному директору АО
«Теплогазинжиниринг»

А.В.Марвину

249610, г. Спас-Деменск, ул. Советская, 99
тел.2-18-88 факс 2-10-06
E-mail aspdem@adm.kaluga.ru

от 07.12.2022 № 3240

№ 57440/К/6 от 21.11.2022 г.

Администрация МР «Спас-Деменский район» предоставляет сведения по объектам: «Уличные газопроводы с. Болва Спас-Деменского района», «Уличные газопроводы с. Павлиново Спас-Деменского района», «Уличные газопроводы д.Павлиново Спас-Деменского района», «Уличные газопроводы д.Жданово Спас-Деменского района», «Уличные газопроводы дер.Нестеры Спас-Деменского района», «Уличные газопроводы д.Теплово Спас-Деменского района», «Уличные газопроводы дер.Суборовка Спас-Деменского района», «Уличные газопроводы с.Любунь Спас-Деменского района», «Уличные газопроводы дер.Церковщина Спас-Деменского района :

Количество домов подлежащих газификации в населенных пунктах:

- д.Нестеры- 14 домовладений, д.Церковщина -33домовладения, с.Любунь- 54 домовладения, д.Суборовка- 16 домовладений, с.Павлиново- 50домовладений, д.Павлиново- 10 домовладений, д.Жданово- 26 домовладений, д.Болва- 40 домовладений, д.Теплово - 15домовладений;

- о наличии/отсутствии объектов культурного наследия - **отсутствуют**;

- о наличии/отсутствии объектов особо охраняемых природных территорий (ООПТ) - **отсутствуют**;

- о наличии/отсутствии в районе размещения объекта территорий и/или акваторий водно-болотных угодий - **отсутствуют**;

- о наличии/отсутствии мелиорированных земель в районе, а также о типах и видах мелиорации земель при их- **отсутствуют**;

- о наличии/отсутствии природно-лечебных ресурсов, лечебно- оздоровительных местностей и курортов, включая санитарно-курортные организации - **отсутствуют**;

- о наличии/отсутствии на территории ВОП или необходимости очистки местности от ВОП в местах боевых действий и на территориях бывших воинских

- формирований, включая архивную военно-историческую справку, подтверждающую ведение боевых действий - **отсутствуют**;
- о наличии/отсутствии в районе размещения объекта строительства очагов опасных болезней животных, санкционированных захоронений павшего от сибирской язвы скота, скотомогильников, биотермических ям и других мест захоронения трупов животных и наличии установленных санитарно-защитных зон таких объектов - **отсутствуют**;
 - о плотности, численности охотничьих животных, а также редких и исчезающих видов животного и растительного мира (в том числе, занесенных в Красную книгу Российской Федерации и в региональную Красную книгу), местообитаний охотничьих видов, о миграционных коридорах и местах миграционных стоянок видов животных за последние 10 лет - **отсутствуют**;
 - о наличии/отсутствии ключевых орнитологических территорий - **отсутствуют**;
 - о наличии/отсутствии поверхностных и подземных источников водоснабжения, водозаборов подземных вод и их зонах санитарной охраны 1, 2 и 3 пояса водозаборы- с.Любунь., д.Нестеры, с.Павлиново, д.Жданово, д.Церковщина, д.Теплово(Зоны санитарной охраны устанавливаются по первому поясу на расстоянии не менее- 30 м от водозабора при использовании защищенных подземных вод и на расстоянии не менее 50 м – при использовании недостаточно защищенных подземных вод, для водонапорной башни – не менее 10 м);
 - о специализированных предприятиях в районе размещения объекта, осуществляющих услуги по обращению с отходами, лицензированных на деятельность по сбору, транспортированию, обработке, утилизации, обезвреживанию, размещению отходов I - IV классов опасности - **отсутствуют**;
 - о наличии/отсутствии санитарно-защитных зон действующих объектов - **отсутствуют**;
 - о наличии/отсутствии земельных участков лесного фонда, городских лесов, зеленых зон, лесопарковых зон и других озелененных территориях, а также в границах городских/сельских поселений- **отсутствуют**;
 - о существующих кладбищах в районе проектирования и их санитарно-защитных зонах- **отсутствуют**;
 - о наличии/отсутствии аэродромов и приаэродромных территорий - **отсутствуют**;
 - о наличии/отсутствии земельных участков, изъятых из оборота - **отсутствуют**.

И.о. Главы Администрации муниципального района "Спас-Деменский район"


В.А. Бузанов

КАЛУЖСКАЯ ОБЛАСТЬ



УПРАВЛЕНИЕ ПО ОХРАНЕ ОБЪЕКТОВ КУЛЬТУРНОГО НАСЛЕДИЯ

248000, г. Калуга, пл. Старый Торг, д. 5,
тел. 702-171, факс 702-164
E-mail: nasledie@adm.kaluga.ru

Генеральному директору
АО «Теплогазинжиниринг»

А.В. Маврину

aotgi@inbox.ru

от 22.02.2023 № 10/204-23

на № _____ от _____

Уважаемый Андрей Владимирович!

Управление по охране объектов культурного наследия Калужской области (далее – Управление) на запрос о предоставлении сведений о наличии (отсутствии) объектов культурного наследия для выполнения проектно-изыскательских работ на земельных участках по объекту: «Уличные газопроводы дер. Болва», «Уличные газопроводы дер. Павлиново», «Уличные газопроводы с. Павлиново», «Уличные газопроводы дер. Жданово», «Уличные газопроводы дер. Нестеры», «Уличные газопроводы дер. Теплово», «Уличные газопроводы дер. Суборовка», «Уличные газопроводы дер. Любунь», «Уличные газопроводы дер. Церковщина» Спас-Деменского района Калужской области согласно представленного ситуационного плана трассы газопровода, сообщает следующее.

По имеющимся в Управлении сведениям, на территории проектирования и строительства объекта: «Уличные газопроводы дер. Нестеры» и «Уличные газопроводы дер. Любунь» объекты культурного наследия, включенные в единый государственный реестр объектов культурного наследия (памятников истории и культуры) народов Российской Федерации, зоны охраны и защитные зоны объектов культурного наследия отсутствуют.

Вместе с тем в д. Нестеры и д. Любунь расположен выявленный объект культурного наследия: «Братская могила», поставленный на государственную охрану в соответствии с решением малого совета Калужского областного Совета народных депутатов от 22.05.1992 № 76 «Об утверждении списка памятников истории и культуры области и принятии их на государственную охрану».

Сведениями об отсутствии на данной территории указанного выше объекта, а так же иных объектов, обладающих признаками объекта культурного наследия (в т. ч. археологического), Управление не располагает.

На территории проектирования и строительства объекта: «Уличные газопроводы дер. Болва», «Уличные газопроводы дер. Павлиново», «Уличные газопроводы с. Павлиново», «Уличные газопроводы дер. Жданово», «Уличные газопроводы дер. Теплово», «Уличные газопроводы дер. Суборовка», «Уличные

газопроводы дер. Церковщина» объекты культурного наследия, включенные в единый государственный реестр объектов культурного наследия (памятников истории и культуры) народов Российской Федерации, выявленные объекты культурного наследия, зоны охраны и защитные зоны объектов культурного наследия отсутствуют.

Вместе с тем, сведениями об отсутствии на указанной территории объектов, обладающих признаками объекта культурного наследия (в т. ч. археологического), Управление не располагает.

Таким образом, для принятия Управлением решения о возможности проведения землеустроительных, земляных, строительных, мелиоративных, хозяйственных работ, работ по использованию лесов и иных работ заказчику данных работ до начала их проведения необходимо руководствоваться статьями 28, 30, 31, 32, 36, 45.1 Федерального закона от 25.06.2002 № 73-ФЗ «Об объектах культурного наследия (памятниках истории и культуры) народов Российской Федерации», пунктом 56 статьи 26 Федерального закона от 03.08.2018 № 342-ФЗ «О внесении изменений в Градостроительный кодекс Российской Федерации и отдельные законодательные акты Российской Федерации», пунктом 11 (3) Положения о государственной историко-культурной экспертизе (далее – ГИКЭ), утвержденного постановлением Правительства Российской Федерации от 15.07.2009 № 569, предусматривающими в качестве первоочередных действий проведение и представление в Управление заключения ГИКЭ земельного участка, проводимого путем археологической разведки..

И.о. начальника управления



Н.А. Ливанова

<p>РОССИЙСКАЯ ФЕДЕРАЦИЯ</p> <p>АДМИНИСТРАЦИЯ СЕЛЬСКОГО ПОСЕЛЕНИЯ “СЕЛО ЛЮБУНЬ”</p> <p>249625, Калужская область, Спас-Деменский район, С. Любунь тел. 8(48455) 2-29-33 от «12» декабря 2022 г. №_115_</p>	<p>АО «Теплогазинжиниринг» Генеральному директору</p> <p>А.В. Маврину</p>
---	---

На Ваш запрос от 01.12.2022 г № 57440/К/65 о предоставлении исходных данных, Администрация сельского поселения «Село Любунь» Спас – Деменского района Калужской области направляет списки домовладений с указанием кадастровых номеров (при наличии) по д. Суборовка и с. Любунь Спас – Деменского района Калужской области, подлежащих газификации (согласно решения собрания граждан).

Приложение на 3-х листах.

Глава администрации

сельского поселения «Село Любунь»

 Е.П. Швыркова

Список

домовладений, подлежащих газификации в селе Любунь Спас – Деменского района Калужской области (согласно Решения собрания граждан)

3	Адрес домовладения	Кадастровый номер (или условный номер)
1	С. Любунь, ул. Центральная д..1	40-40-18/001/2006-286
2	С. Любунь, ул. Центральная д..3А	40:18:182100:0:14
3	С. Любунь, ул. Центральная д..4	40: 18 :182100:0054:473
4	С. Любунь, ул. Центральная д..24	40:18:182100:0061:446
5	С. Любунь, ул. Центральная д..25	40-40-09/007/2011-367
6	С. Любунь, ул. Центральная д..28	В администрации данный нет
7	С. Любунь, ул. Центральная д..30	40:18:182100:311
8	С. Любунь, ул. Центральная д..31	40:18:182100:260
9	С. Любунь, ул. Центральная д..32	В администрации данный нет
10	С. Любунь ул. Приозерная д.1	40:18:182100:228
11	С. Любунь ул. Приозерная д.3	В администрации данных нет
12	С. Любунь ул. Приозерная д.4	40:18:182100:247
13	С. Любунь ул. Приозерная д.5	40:18:182100:0025:334
14	С. Любунь ул. Приозерная д.6	40:18:182100:294
15	С. Любунь ул. Приозерная д..11	В администрации данных нет
16	С. Любунь ул. Приозерная д..13	40:18:182100:261
17	С. Любунь ул. Приозерная д..16	40:18:182100:358
18	С. Любунь ул. Приозерная д..17А	40:18:182100:299
19	С. Любунь ул. Приозерная д..18	40:18:182100:341
20	С. Любунь ул. Приозерная д..20	40:18:182100:337
21	С. Любунь ул. Приозерная д..21	40:18:182100:250
22	С. Любунь ул. Приозерная д..22	40:18:182100:335
23	С. Любунь ул. Приозерная д..26	40:18:182100:0129:335
24	С. Любунь ул. Приозерная д..33 кв.1	40:18:182100:332
25	С. Любунь ул. Приозерная д..33 кв.2	40:18:182100:193
26	С. Любунь ул. Приозерная д..37	40:18:182100:284
27	С. Любунь ул. Приозерная д..38	40:18:182100:186
28	С. Любунь ул. Приозерная д..40А	40 – 40-09/014/2012 - 411
29	С. Любунь ул. Приозерная д..43	В администрации данных нет
30	С. Любунь ул. Приозерная д..48	40:18:182100:357
31	С. Любунь ул. Приозерная д..51	40:18:182100:0086:509
32	С. Любунь ул. Приозерная д..52	40:18:182100:211
33	С. Любунь ул. Приозерная д..53	40:18:182100:174
34	С. Любунь ул. Приозерная д..56	40:18:182100:359
35	С. Любунь Молодежная д.3 кв.2	40:18:182100:191
36	С. Любунь Молодежная д.4	40:18:182100:248
37	С. Любунь Молодежная д.7 кв.1	40:18:182100:349
38	С. Любунь Молодежная д.8 кв.1	40:18:182100:305
39	С. Любунь Молодежная д.9 кв.1	40:18:130001:003:32660001

40	С. Любунь Молодежная д.10	40:18:182100::176
41	С. Любунь Молодежная д.11	40:18:182100:159
42	С. Любунь Молодежная д.12 кв.2	40:18:182100:323
43	С. Любунь Молодежная д.13	40:18:100309:33
44	С. Любунь Молодежная д.14	40:18:182100:0:24
45	С. Любунь Молодежная д.15 кв.1	40:18:182100:0:26/1
46	С. Любунь Молодежная д.16 кв.1	40:18:182100:0:27/1
47	С. Любунь Молодежная д.16 кв.2	40:-40-09/014/2012-285
48	С. Любунь Молодежная д.17 кв.1	40:18:182100:352
49	С. Любунь Молодежная д.17.кв.2	В администрации данных нет
50	С. Любунь Молодежная д.20 кв.2	40:18:182100:342
51	С. Любунь Молодежная д. 22 кв.1	В администрации данных нет
52	С. Любунь Молодежная д.22 кв.2	40:18:182100:283
53	С. Любунь Молодежная д.23 кв.2	40:18:182100:267
54	С. Любунь пер. Школьный д.1	В администрации данных нет
55	С. Любунь пер. Школьный д.2	40:18:182100:246
56	С. Любунь пер. Школьный д.3	40:18:182100:251
57	С. Любунь пер. Новый д.2	40:18:182100:347

Глава администрации сельского поселения «Село Любунь»

Е.П. Швыркова

Список

домовладений, подлежащих газификации в деревне Суборовка Спас –
Деменского района Калужской области
(согласно Решения собрания граждан)

№	Адрес домовладения	Кадастровый номер (или условный)
1	Д. Суборовка д.2	40-40-18/003/2008-581
2	Д. Суборовка д.3 кв.1	В Администрации нет данных
3	Д. Суборовка д.3 кв.2	В Администрации нет данных
4	Д. Суборовка д.4 кв.1	40:18:183500:62
5	Д. Суборовка д.4 кв.2	40-40-18/003/2008-580
6	Д. Суборовка д.8	В Администрации нет данных
7	Д. Суборовка д.9	40:18:183500:63
8	Д. Суборовка д.10	40-40-09/007\2011-527
9	Д. Суборовка д.13	40:18:183500:64
10	Д. Суборовка д.15	40618:183500:51
11	Д. Суборовка д.16	40618:183500:33:1
12	Д. Суборовка д.18	40:18:183500:72
13	Д. Суборовка д.19	40:18:183500:66
14	Д. Суборовка д.21	40-40-09/006\2011-456
15	Д. Суборовка д.24	40-40-09\0008\2009-217
16	Д. Суборовка д.25	В Администрации нет данных

Глава администрации
сельского поселения «Село Любунь»



Е.П. Швыркова