

СРО-П-179-12122012

Заказчик – АО «Газпром газораспределение Калуга»

Проект планировки территории и проект межевания территории по объекту:

**«Уличные газопроводы дер. Суборовка
Спас-Деменского района»**

**ПРОЕКТ МЕЖЕВАНИЯ ТЕРРИТОРИИ
ОСНОВНАЯ ЧАСТЬ
МАТЕРИАЛЫ ПО ОБОСНОВАНИЮ**

Том 3


**Раздел 1 «Проект межевания территории Текстовая часть»
Раздел 2 «Проект межевания территории. Графическая часть»
Раздел 3 «Материалы по обоснованию. Графическая часть»**

**54-ОППЗ-К22-30-ПШТ.ОЧ.
54-ОППЗ-К22-30-ПШТ.МО.**

Взам. Инв. №

Подп. и дата

Инв. № подл.



СРО-П-179-12122012

Заказчик – АО «Газпром газораспределение Калуга»

Проект планировки территории и проект межевания территории по объекту:

**«Уличные газопроводы дер. Суборовка
Спас-Деменского района»**

**ПРОЕКТ МЕЖЕВАНИЯ ТЕРРИТОРИИ
ОСНОВНАЯ ЧАСТЬ
МАТЕРИАЛЫ ПО ОБОСНОВАНИЮ**

Том 3

**Раздел 1 «Проект межевания территории Текстовая часть»
Раздел 2 «Проект межевания территории. Графическая часть»
Раздел 3 «Материалы по обоснованию. Графическая часть»**

**57-ОППЗ-К22-22-ПМТ.ОЧ.
57-ОППЗ-К22-22-ПМТ.МО.**

Генеральный директор

А.В. Маврин

Главный инженер проекта

В.В. Тимофеев



Состав проекта планировки

Номер тома	Обозначение	Наименование
1	2	3
1	57-ОППЗ-К22-22-ППТ.ОЧ	Проект планировки территории. Основная часть
2	57-ОППЗ-К22-22-ППТ.МО.	Проект планировки территории. Материалы по обоснованию проекта планировки
3	57-ОППЗ-К22-22-ПМТ.ОЧ. 57-ОППЗ-К22-22-ПМТ.МО.	Проект межевания территории Основная часть Проект межевания территории Материалы по обоснованию.

Инв. № подл.	Подп. И дата	Инв. № подл.	57-ОППЗ-К22-22						Стадия	Лист	Листов			
			Изм.	Кол.у	Лист	№ док.	Подп.	Дата				ПП		
Инв. № подл.			Состав проекта						АО «ТГИ»					
									Разработал	Аксеновская	<i>AK</i>			
									Проверил	Тимофеев	<i>ТТ</i>			
									ГИП	Тимофеев	<i>ТТ</i>			
			Н.контроль	Шестеркина	<i>ШШ</i>									

СОДЕРЖАНИЕ

№ п/п	Наименование документы	Стр.
1	Состав проекта	
2	Основная часть. Том 3 Пояснительная записка 1. Перечень и сведения о площадях и виде разрешенного использования образуемых, изменяемых земельных участков. 1.1. Перечень землепользователей по трассе газопровода. 1.2. Перечень координат характерных точек образуемых, изменяемых земельных участков. 2. Перечень и сведения о площади образуемых земельных участков, которые будут отнесены к территориям общего пользования или имуществу общего пользования, в том числе в отношении которых предполагаются резервирование и (или) изъятие для государственных или муниципальных нужд. 3. Сведения о границах территории, применительно к которой осуществляется подготовка проекта межевания, перечень координат. 4. Границы территорий объектов культурного наследия. Раздел 2 «Проект межевания территории. Графическая часть» 1. Чертеж межевания территории	6 7 7-10 10-16 16-17 17-20 20-21 23-24
3	Материалы по обоснованию. Раздел 3 «Материалы по обоснованию. Графическая часть» Чертеж межевания территории. Приложения.	26-27

Инва. № подл.	Инва. № подл.										
Подп. И дата	Подп. И дата										
		57-ОПЗ-К22-22-ПМТ									
		Изм.	Кол.у	Лист	№ док.	Подп.	Дата				
Инва. № подл.								Состав проекта	Стадия	Лист	Листов
	Разработал	Аксеновская							ПП		
	Проверил	Тимофеев							АО «ТГИ»		
	ГИП	Тимофеев									
	Н.контроль	Шестеркина									

Раздел 1 «Проект межевания территории.
Текстовая часть»

Инв. № подл.	Подп. и дата	Взам. инв. №

ПОЯСНИТЕЛЬНАЯ ЗАПИСКА

Точкой подключения является ранее запроектированный газопровод ГРС-Киров-2-проектируемый газопровод низкого давления, выход из ГРПШ, дер. Суборовка «Газопровод межпоселковый к дер. Суборовка – дер. Любунь - дер. Церковщина Спас-Деменского района Калужской области».

Согласно техническим условиям № 2712/150 от 14.06.2023 г., выданным АО «Газпром газораспределение Калуга», местом врезки является выход газопровода низкого давления Ду 50 из ранее запроектированного ГРПШ (см. проект 2558.046.Р.0/0.0002-ГСН, выполненный «Газпром проектирование»).

Проектируемый газопровод по рабочему давлению транспортируемого газа относится к газопроводу низкого давления $P \leq 0,003$, согласно табл. 1 СП 62.13330.2011*. При укладке полиэтиленовых газопроводов в траншею выполнить мероприятия, направленные на снижение напряжений в трубах от температурных изменений в процессе эксплуатации: - при температуре труб (окружающего воздуха) выше плюс 10°C произвести укладку газопровода свободным изгибом («змейкой») с засыпкой 3/4 в наиболее холодное время суток; - при температуре окружающего воздуха ниже плюс 10°C возможна укладка газопровода прямолинейно, а засыпку газопровода в этом случае произвести в самое теплое время суток. Соединение длинномерных полиэтиленовых труб предусматривается с использованием соединительных муфт с закладными электронагревателями.

Изн. № подл.	Изн. № подл.										
Подп. И дата	Подп. И дата										
		57-ОППЗ-К22-22.ПМТ									
Изн. № подл.	Изн. № подл.	Изм.	Кол.у	Лист	№ док.	Подп.	Дата	Текстовая часть	Стадия	Лист	Листов
						<i>И</i>			П		
		Разработал		Аксеновская		<i>И</i>			АО «ТГИ»		
		Проверил		Тимофеев		<i>И</i>					
		ГИП		Тимофеев		<i>И</i>					
		Н.контроль		Шестеркина		<i>И</i>					

1. ПЕРЕЧЕНЬ И СВЕДЕНИЯ О ПЛОЩАДЯХ И ВИДЕ РАЗРЕШЕННОГО ИСПОЛЬЗОВАНИЯ ОБРАЗУЕМЫХ, ИЗМЕНЯЕМЫХ ЗЕМЕЛЬНЫХ УЧАСТКОВ.

1.1. ПЕРЕЧЕНЬ ЗЕМЛЕПОЛЬЗОВАТЕЛЕЙ ПО ТРАССЕ ГАЗОПРОВОДА

Таблица 1

№ земельного участка на чертеже межевания	Вид права/ Правообладатель	Кадастровый квартал/кадастровый номер земельного участка	Местоположение образуемого земельного участка	Площадь образуемого земельного участка, части земельного участка, кв.м	Категория земель	Разрешенное использование образуемого земельного участка в соответствии и с проектом межевания территории	Вид разрешенного использования образуемого земельного участка в соответствии с классификатором (Код)
:ЗУ1(1)	Государственная неразграниченная собственность	40:18:183500	Калужская область, Спас-Деменский район, д. Суборовка	2406	Земли населенных пунктов	Для строительства объекта «Уличные газопроводы дер. Суборовка Спас-Деменского района».	Коммунальное обслуживание (3.1)
:ЗУ1(2)	Собственность Муниципальное образование сельское поселение "Село Любунь" Спас-Деменского района Калужской области	40:18:000000:852	Калужская область, Спас-Деменский район, д. Суборовка	39	Земли населенных пунктов	Для строительства объекта «Уличные газопроводы дер. Суборовка Спас-Деменского района».	Коммунальное обслуживание (3.1)
:ЗУ1(3)	Государственная неразграниченная собственность	40:18:183500	Калужская область, Спас-Деменский район, д. Суборовка	48	Земли населенных пунктов	Для строительства объекта «Уличные газопроводы дер. Суборовка Спас-Деменского района».	Коммунальное обслуживание (3.1)
:ЗУ1(4)	Собственность Муниципальное образование сельское поселение "Село Любунь" Спас-Деменского района Калужской области	40:18:000000:852	Калужская область, Спас-Деменский район, д. Суборовка	67	Земли населенных пунктов	Для строительства объекта «Уличные газопроводы дер. Суборовка Спас-Деменского района».	Коммунальное обслуживание (3.1)
:ЗУ1(5)	Государственная неразграниченная собственность	40:18:183500	Калужская область, Спас-Деменский район, д. Суборовка	362	Земли населенных пунктов	Для строительства объекта «Уличные газопроводы дер.	Коммунальное обслуживание (3.1)

Инва. № подл.	Подп. и дата	Взаим. инв. №

Изм.	Кол.у	Лист	№ док.	Подп.	Дата

						Суборовка Спас-Деменского района».	
:ЗУ1(6)	Собственность Калужская область Постоянное (бессрочное) пользование Государственное казенное учреждение Калужской области "Калугадорзаказчик",	40:18:183500:45	Калужская область, Спас-Деменский район, д. Суборовка	2	Земли населенных пунктов	Для строительства объекта «Уличные газопроводы дер. Суборовка Спас-Деменского района».	Коммунальное обслуживание (3.1)
:ЗУ1(7)	Собственность Калужская область Постоянное (бессрочное) пользование Государственное казенное учреждение Калужской области "Калугадорзаказчик",	40:18:183500:45	Калужская область, Спас-Деменский район, д. Суборовка	136	Земли населенных пунктов	Для строительства объекта «Уличные газопроводы дер. Суборовка Спас-Деменского района».	Коммунальное обслуживание (3.1)
:ЗУ1(8)	Государственная неразграниченная собственность	40:18:183500	Калужская область, Спас-Деменский район, д. Суборовка	8	Земли населенных пунктов	Для строительства объекта «Уличные газопроводы дер. Суборовка Спас-Деменского района».	Коммунальное обслуживание (3.1)
:ЗУ1(9)	Собственность Муниципальное образование сельское поселение "Село Любунь" Спас-Деменского района Калужской области	40:18:000000:852	Калужская область, Спас-Деменский район, д. Суборовка	1159	Земли населенных пунктов	Для строительства объекта «Уличные газопроводы дер. Суборовка Спас-Деменского района».	Коммунальное обслуживание (3.1)
:ЗУ1(10)	Государственная неразграниченная собственность	40:18:183500	Калужская область, Спас-Деменский район, д. Суборовка	1252	Земли населенных пунктов	Для строительства объекта «Уличные газопроводы дер. Суборовка Спас-Деменского района».	Коммунальное обслуживание (3.1)
:ЗУ1(11)	Государственная неразграниченная собственность	40:18:183500	Калужская область, Спас-Деменский район, д. Суборовка	27	Земли населенных пунктов	Для строительства объекта «Уличные газопроводы дер. Суборовка Спас-	Коммунальное обслуживание (3.1)

Инва. № подл. Подп. и дата Взаи. инв. №

Изм.	Кол.у	Лист	№ док.	Подп.	Дата
------	-------	------	--------	-------	------

						Деменского района».	
:ЗУ1(12)	Государственная неразграниченная собственность	40:18:183500	Калужская область, Спас- Деменский район, д. Суборовка	25	Земли населен- ных пунктов	Для строитель- ства объекта «Уличные газопроводы дер. Суборовка Спас- Деменского района».	Коммунальное обслуживание (3.1)
:ЗУ1(13)	Государственная неразграниченная собственность	40:18:183500	Калужская область, Спас- Деменский район, д. Суборовка	29	Земли населен- ных пунктов	Для строитель- ства объекта «Уличные газопроводы дер. Суборовка Спас- Деменского района».	Коммунальное обслуживание (3.1)
:ЗУ1(14)	Государственная неразграниченная собственность	40:18:183500	Калужская область, Спас- Деменский район, д. Суборовка	15	Земли населен- ных пунктов	Для строитель- ства объекта «Уличные газопроводы дер. Суборовка Спас- Деменского района».	Коммунальное обслуживание (3.1)
:ЗУ1(15)	Государственная неразграниченная собственность	40:18:183500	Калужская область, Спас- Деменский район, д. Суборовка	398	Земли населен- ных пунктов	Для строитель- ства объекта «Уличные газопроводы дер. Суборовка Спас- Деменского района».	Коммунальное обслуживание (3.1)
:ЗУ1(16)	Собственность Муниципальное образование сельское поселение "Село Любунь" Спас- Деменского района Калужской области	40:18:000000:852	Калужская область, Спас- Деменский район, д. Суборовка	325	Земли населен- ных пунктов	Для строитель- ства объекта «Уличные газопроводы дер. Суборовка Спас- Деменского района».	Коммунальное обслуживание (3.1)
:ЗУ1(17)	Государственная неразграниченная собственность	40:18:183500	Калужская область, Спас- Деменский район, д. Суборовка	85	Земли населен- ных пунктов	Для строитель- ства объекта «Уличные газопроводы дер. Суборовка Спас- Деменского района».	Коммунальное обслуживание (3.1)
:ЗУ1(18)	Государственная неразграниченная собственность	40:18:183500	Калужская область, Спас- Деменский	165	Земли населен- ных	Для строитель- ства объекта	Коммунальное обслуживание (3.1)

Инв. № подл.	Взаим. инв. №
	Подп. и дата

Изм.	Кол.у	Лист	№ док.	Подп.	Дата
------	-------	------	--------	-------	------

			район, д. Суборовка		пунктов	«Уличные газопроводы дер. Суборовка Спас-Деменского района».	
:ЗУ1(19)	Государственная неразграниченная собственность	40:18:183500	Калужская область, Спас-Деменский район, д. Суборовка	15	Земли населенных пунктов	Для строительства объекта «Уличные газопроводы дер. Суборовка Спас-Деменского района».	Коммунальное обслуживание (3.1)

На основании Главы V.7 "Земельный кодекс Российской Федерации" от 25.10.2001 N 136-ФЗ (ред. от 04.08.2023) (с изм. и доп., вступ. в силу с 01.10.2023) публичный сервитут устанавливается для использования земельных участков и (или) земель в том числе и для строительства, реконструкции, эксплуатации, капитального ремонта линейных объектов системы газоснабжения.

На основании вышеизложенного планируется установление публичного сервитута на :ЗУ1, ориентировочная площадь границ публичного сервитута на :ЗУ1 составит 6563кв.м.

На основании статьи 39.41 Земельного Кодекса РФ, во взаимосвязи со статьей 34 Федеральным Законом от 13.07.2015 №218-ФЗ, границы публичного сервитута могут пересекать границы населенных пунктов, границы зон с особыми условиями использования территорий, границы территориальных зон.

1.2. ПЕРЕЧЕНЬ КООРДИНАТ ХАРАКТЕРНЫХ ТОЧЕК ОБРАЗУЕМОГО, ЗЕМЕЛЬНОГО УЧАСТКА (ГРАНИЦ ПУБЛИЧНОГО СЕРВИТУТА).

Каталог координат поворотных точек границы земельного участка :ЗУ1

Название (номер) межевого знака	Дирекционные углы (град. мин. сек.)	Длина линии(м)	X координата	Y координата
1			407220,95	1142874,56
	86° 19' 07"	3,74		
2			407221,19	1142878,29
	86° 02' 00"	2,75		
3			407221,38	1142881,03
	175° 44' 17"	5,79		
4			407215,61	1142881,46
	79° 46' 25"	49,06		
5			407224,32	1142929,74
	355° 14' 11"	0,6		
6			407224,92	1142929,69
	82° 32' 22"	0,85		
7			407225,03	1142930,53
	83° 11' 22"	5,65		
8			407225,7	1142936,14
	174° 48' 20"	0,22		

Изн. № подл. Подп. и дата Взап. инв. №

Изм.	Кол.у	Лист	№ док.	Подп.	Дата
------	-------	------	--------	-------	------

57-ОППЗ-К22-22

Лист

10

9			407225,48	1142936,16
	79° 41' 43"	3,58		
10			407226,12	1142939,68
	83° 03' 48"	3,39		
11			407226,53	1142943,05
	26° 33' 54"	0,25		
12			407226,75	1142943,16
	77° 43' 39"	6,3		
13			407228,09	1142949,32
	77° 28' 12"	56,28		
14			407240,3	1143004,26
	109° 05' 52"	38,54		
15			407227,69	1143040,68
	199° 07' 55"	6,5		
16			407221,55	1143038,55
	289° 05' 30"	36,69		
17			407233,55	1143003,88
	257° 28' 38"	51,15		
18			407222,46	1142953,95
	167° 14' 26"	84,58		
19			407139,97	1142972,63
	107° 55' 48"	7,89		
20			407137,54	1142980,14
	108° 02' 17"	6,85		
21			407135,42	1142986,65
	108° 01' 10"	16,13		
22			407130,43	1143001,99
	77° 05' 23"	63,2		
23			407144,55	1143063,59
	95° 00' 47"	34,33		
24			407141,55	1143097,79
	81° 41' 13"	20,82		
25			407144,56	1143118,39
	169° 05' 00"	4,86		
26			407139,79	1143119,31
	161° 13' 19"	0,53		
27			407139,29	1143119,48
	65° 08' 00"	39,83		
28			407156,04	1143155,62
	75° 50' 06"	5,39		
29			407157,36	1143160,85
	346° 38' 10"	5,58		
30			407162,79	1143159,56
	79° 33' 17"	13,51		
31			407165,24	1143172,85
	168° 41' 24"	0,1		
32			407165,14	1143172,87
	73° 58' 47"	1,05		
33			407165,43	1143173,88
	149° 10' 20"	0,72		
34			407164,81	1143174,25
	63° 56' 47"	1,5		

Инв. № подл.	Взай. инв. №
	Подп. и дата

Изм.	Кол.у	Лист	№ док.	Подп.	Дата
------	-------	------	--------	-------	------

35			407165,47	1143175,6
	345° 39' 02"	0,44		
36			407165,9	1143175,49
	73° 49' 53"	6		
37			407167,57	1143181,25
	75° 04' 07"	0,47		
38			407167,69	1143181,7
	163° 04' 21"	0,96		
39			407166,77	1143181,98
	81° 37' 05"	13,51		
40			407168,74	1143195,35
	77° 46' 30"	2,46		
41			407169,26	1143197,75
	346° 05' 07"	2,29		
42			407171,48	1143197,2
	74° 39' 36"	6,5		
43			407173,2	1143203,47
	166° 10' 29"	2,64		
44			407170,64	1143204,1
	77° 46' 26"	10,67		
45			407172,9	1143214,53
	345° 57' 50"	2,68		
46			407175,5	1143213,88
	75° 26' 59"	6,49		
47			407177,13	1143220,16
	165° 37' 59"	2,94		
48			407174,28	1143220,89
	77° 45' 56"	25,77		
49			407179,74	1143246,07
	76° 33' 32"	1,63		
50			407180,12	1143247,66
	130° 50' 25"	0,78		
51			407179,61	1143248,25
	74° 17' 29"	0,66		
52			407179,79	1143248,89
	129° 14' 15"	0,77		
53			407179,3	1143249,49
	70° 28' 56"	11,04		
54			407182,99	1143259,9
	73° 49' 31"	6,17		
55			407184,71	1143265,83
	344° 21' 28"	0,78		
56			407185,46	1143265,62
	36° 52' 12"	0,75		
57			407186,06	1143266,07
	75° 22' 49"	39,06		
58			407195,92	1143303,87
	351° 43' 05"	10,14		
59			407205,95	1143302,41
	81° 56' 41"	6,49		
60			407206,86	1143308,84
	171° 41' 57"	9,49		

Инд. № подл.	Подп. и дата	Взай. инв. №

Изм.	Кол.у	Лист	№ док.	Подп.	Дата

57-ОППЗ-К22-22

Лист
12

61			407197,47	1143310,21
	76° 27' 35"	14,01		
62			407200,75	1143323,83
	81° 34' 13"	39,5		
63			407206,54	1143362,9
	63° 41' 13"	34,58		
64			407221,87	1143393,9
	341° 02' 08"	14,37		
65			407235,46	1143389,23
	73° 19' 03"	6,51		
66			407237,33	1143395,47
	161° 05' 13"	13,27		
67			407224,78	1143399,77
	63° 39' 53"	10,03		
68			407229,23	1143408,76
	66° 50' 15"	25,09		
69			407239,1	1143431,83
	339° 59' 15"	3,33		
70			407242,23	1143430,69
	69° 45' 12"	6,5		
71			407244,48	1143436,79
	160° 06' 53"	3		
72			407241,66	1143437,81
	66° 53' 59"	4,59		
73			407243,46	1143442,03
	57° 31' 04"	11,97		
74			407249,89	1143452,13
	52° 04' 56"	9,41		
75			407255,67	1143459,55
	43° 11' 23"	51,26		
76			407293,04	1143494,63
	353° 59' 08"	5,44		
77			407298,45	1143494,06
	63° 27' 30"	10,99		
78			407303,36	1143503,89
	163° 32' 46"	4,02		
79			407299,5	1143505,03
	164° 19' 27"	2,63		
80			407296,97	1143505,74
	243° 44' 39"	4,97		
81			407294,77	1143501,28
	81° 56' 47"	15,92		
82			407297	1143517,04
	51° 07' 41"	42,59		
83			407323,73	1143550,2
	141° 07' 12"	6,5		
84			407318,67	1143554,28
	231° 07' 08"	39,6		
85			407293,81	1143523,45
	153° 59' 48"	0,46		
86			407293,4	1143523,65
	242° 32' 56"	6,07		

Инва. № подл.	Подп. и дата	Взай. инв. №

Изм.	Кол.у	Лист	№ док.	Подп.	Дата

87			407290,6	1143518,26
	261° 57' 41"	8,87		
88			407289,36	1143509,48
	318° 26' 51"	0,59		
89			407289,8	1143509,09
	230° 34' 57"	0,94		
90			407289,2	1143508,36
	261° 57' 39"	9,8		
91			407287,83	1143498,66
	223° 11' 05"	50,89		
92			407250,72	1143463,83
	232° 16' 30"	10,05		
93			407244,57	1143455,88
	237° 26' 19"	12,67		
94			407237,75	1143445,2
	246° 50' 19"	16,2		
95			407231,38	1143430,31
	161° 41' 37"	5,64		
96			407226,03	1143432,08
	252° 54' 14"	6,5		
97			407224,12	1143425,87
	341° 36' 06"	4,94		
98			407228,81	1143424,31
	246° 50' 02"	13,96		
99			407223,32	1143411,48
	243° 40' 35"	52		
100			407200,26	1143364,87
	261° 34' 04"	40,23		
101			407194,36	1143325,07
	256° 27' 03"	10,84		
102			407191,82	1143314,53
	166° 24' 50"	3,7		
103			407188,22	1143315,4
	256° 03' 18"	4,56		
104			407187,12	1143310,97
	259° 54' 23"	1,94		
105			407186,78	1143309,06
	346° 25' 27"	3,62		
106			407190,3	1143308,21
	256° 26' 26"	1,75		
107			407189,89	1143306,51
	255° 23' 22"	37,27		
108			407180,49	1143270,45
	219° 52' 47"	1,98		
109			407178,97	1143269,18
	246° 42' 50"	2,58		
110			407177,95	1143266,81
	248° 10' 17"	3,9		
111			407176,5	1143263,19
	165° 53' 39"	5,99		
112			407170,69	1143264,65
	255° 19' 51"	5,49		

Инва. № подл.	Подп. и дата	Взай. инв. №

Изм.	Кол.у	Лист	№ док.	Подп.	Дата

113			407169,3	1143259,34
	346° 30' 01"	5,44		
114			407174,59	1143258,07
	246° 22' 14"	1,05		
115			407174,17	1143257,11
	344° 52' 34"	0,77		
116			407174,91	1143256,91
	251° 40' 51"	9,39		
117			407171,96	1143248
	317° 48' 56"	0,86		
118			407172,6	1143247,42
	254° 09' 25"	0,77		
119			407172,39	1143246,68
	310° 36' 05"	1,01		
120			407173,05	1143245,91
	257° 46' 19"	25,83		
121			407167,58	1143220,67
	166° 09' 28"	5,73		
122			407162,02	1143222,04
	257° 26' 41"	4,69		
123			407161	1143217,46
	260° 48' 16"	4,94		
124			407160,21	1143212,58
	345° 51' 45"	5,49		
125			407165,53	1143211,24
	257° 46' 50"	15,07		
126			407162,34	1143196,51
	261° 36' 32"	10,55		
127			407160,8	1143186,07
	166° 59' 58"	7,25		
128			407153,74	1143187,7
	251° 42' 14"	6,53		
129			407151,69	1143181,5
	347° 01' 33"	8,37		
130			407159,85	1143179,62
	261° 20' 09"	1,06		
131			407159,69	1143178,57
	244° 22' 05"	11,54		
132			407154,7	1143168,17
	166° 37' 32"	1,47		
133			407153,27	1143168,51
	251° 35' 50"	16,85		
134			407147,95	1143152,52
	163° 53' 12"	0,47		
135			407147,5	1143152,65
	245° 07' 56"	36,24		
136			407132,26	1143119,77
	255° 01' 12"	4,57		
137			407131,08	1143115,36
	341° 33' 54"	5,28		
138			407136,09	1143113,69
	261° 52' 12"	0,28		

Инва. № подл.	Подп. и дата	Взаи. инв. №

Изм.	Кол.у	Лист	№ док.	Подп.	Дата

57-ОППЗ-К22-22

139			407136,05	1143113,41
	349° 09' 00"	1,22		
140			407137,25	1143113,18
	261° 41' 30"	13,63		
141			407135,28	1143099,69
	256° 29' 15"	1,33		
142			407134,97	1143098,4
	275° 00' 00"	10,67		
143			407135,9	1143087,77
	175° 54' 24"	5,32		
144			407130,59	1143088,15
	254° 09' 41"	6,63		
145			407128,78	1143081,77
	355° 54' 52"	7,72		
146			407136,48	1143081,22
	275° 01' 23"	17,25		
147			407137,99	1143064,04
	257° 05' 22"	57,65		
148			407125,11	1143007,85
	166° 09' 30"	16,43		
149			407109,16	1143011,78
	256° 13' 12"	6,51		
150			407107,61	1143005,46
	346° 11' 22"	16,63		
151			407123,76	1143001,49
	287° 59' 56"	36,15		
152			407134,93	1142967,11
	347° 14' 08"	88,3		
153			407221,05	1142947,6
	257° 18' 26"	2,28		
154			407220,55	1142945,38
	259° 41' 43"	11,74		
155			407218,45	1142933,83
	259° 47' 17"	55,67		
156			407208,58	1142879,04
	259° 48' 12"	6,16		
157			407207,49	1142872,98
	349° 54' 00"	6,5		
158			407213,89	1142871,84
	79° 50' 17"	3,23		
159			407214,46	1142875,02
	355° 56' 45"	6,51		
1			407220,95	1142874,56

2. ПЕРЕЧЕНЬ И СВЕДЕНИЯ О ПЛОЩАДИ ОБРАЗУЕМЫХ ЗЕМЕЛЬНЫХ УЧАСТКОВ, КОТОРЫЕ БУДУТ ОТНЕСЕНЫ К ТЕРРИТОРИЯМ ОБЩЕГО ПОЛЬЗОВАНИЯ ИЛИ ИМУЩЕСТВУ ОБЩЕГО ПОЛЬЗОВАНИЯ, В ТОМ ЧИСЛЕ В ОТНОШЕНИИ КОТОРЫХ ПРЕДПОЛАГАЮТСЯ РЕЗЕРВИРОВАНИЕ И (ИЛИ) ИЗЪЯТИЕ ДЛЯ ГОСУДАРСТВЕННЫХ ИЛИ МУНИЦИПАЛЬНЫХ НУЖД.

Инд. № подл. Подп. и дата Взаим. инв. №

Изм.	Кол.у	Лист	№ док.	Подп.	Дата

Образуемые земельные участки, которые будут отнесены к территориям общего пользования или имуществу общего пользования, в том числе в отношении которых предполагаются резервирование и (или) изъятие для государственных или муниципальных нужд, отсутствуют.

3. СВЕДЕНИЯ О ГРАНИЦАХ ТЕРРИТОРИИ, ПРИМЕНИТЕЛЬНО К КОТОРОЙ ОСУЩЕСТВЛЯЕТСЯ ПОДГОТОВКА ПРОЕКТА МЕЖЕВАНИЯ, ПЕРЕЧЕНЬ КООРДИНАТ.

В соответствии с Постановлением Правительства РФ от 12.05.2017г. № 564 (ред. от 26.08.2020г.) «Об утверждении Положения о составе и содержании документации по планировке территории, предусматривающей размещение одного или нескольких линейных объектов» подготовка проекта межевания территории, предусматривающего размещение одного или нескольких линейных объектов, осуществляется по внешним границам земельных участков, подлежащих образованию, изменению в связи со строительством и (или) реконструкцией этих линейных объектов. Перечень координат границы территории, применительно к которой осуществляется проекта межевания отображен в таблице.

Обозначение характерных точек границы	Координаты. М	
	Х	У
1	2	3
1	407220.95	1142874.56
2	407221.19	1142878.29
3	407221.38	1142881.03
4	407215.61	1142881.46
5	407224.32	1142929.74
6	407224.92	1142929.69
7	407225.03	1142930.53
8	407225.70	1142936.14
9	407225.48	1142936.16
10	407226.12	1142939.68
11	407226.53	1142943.05
12	407226.75	1142943.16
13	407228.09	1142949.32
14	407240.30	1143004.26
15	407227.69	1143040.68
16	407221.55	1143038.55
17	407233.55	1143003.88
18	407222.46	1142953.95
19	407139.97	1142972.63
20	407137.54	1142980.14
21	407135.42	1142986.65
22	407130.43	1143001.99
23	407144.55	1143063.59
24	407141.55	1143097.79
25	407144.56	1143118.39
26	407139.79	1143119.31

Инва. № подл.	Подп. и дата	Взаим. инв. №

Изм.	Кол.у	Лист	№ док.	Подп.	Дата

1	2	3
27	407139.29	1143119.48
28	407156.04	1143155.62
29	407157.36	1143160.85
30	407162.79	1143159.56
31	407165.24	1143172.85
32	407165.14	1143172.87
33	407165.43	1143173.88
34	407164.81	1143174.25
35	407165.47	1143175.60
36	407165.90	1143175.49
37	407167.57	1143181.25
38	407167.69	1143181.70
39	407166.77	1143181.98
40	407168.74	1143195.35
41	407169.26	1143197.75
42	407171.48	1143197.20
43	407173.20	1143203.47
44	407170.64	1143204.10
45	407172.90	1143214.53
46	407175.50	1143213.88
47	407177.13	1143220.16
48	407174.28	1143220.89
49	407179.74	1143246.07
50	407180.12	1143247.66
51	407179.61	1143248.25
52	407179.79	1143248.89
53	407179.30	1143249.49
54	407182.99	1143259.90
55	407184.71	1143265.83
56	407185.46	1143265.62
57	407186.06	1143266.07
58	407195.92	1143303.87
59	407205.95	1143302.41
60	407206.86	1143308.84
61	407197.47	1143310.21
62	407200.75	1143323.83
63	407206.54	1143362.90
64	407221.87	1143393.90
65	407235.46	1143389.23
66	407237.33	1143395.47
67	407224.78	1143399.77
68	407229.23	1143408.76
69	407239.10	1143431.83
70	407242.23	1143430.69
71	407244.48	1143436.79
72	407241.66	1143437.81
73	407243.46	1143442.03

Инв. № подл.	Подп. и дата	Взай. инв. №

Изм.	Кол.у	Лист	№ док.	Подп.	Дата

1	2	3
74	407249.89	1143452.13
75	407255.67	1143459.55
76	407293.04	1143494.63
77	407298.45	1143494.06
78	407303.36	1143503.89
79	407299.50	1143505.03
80	407296.97	1143505.74
81	407294.77	1143501.28
82	407297.00	1143517.04
83	407323.73	1143550.20
84	407318.67	1143554.28
85	407293.81	1143523.45
86	407293.40	1143523.65
87	407290.60	1143518.26
88	407289.36	1143509.48
89	407289.80	1143509.09
90	407289.20	1143508.36
91	407287.83	1143498.66
92	407250.72	1143463.83
93	407244.57	1143455.88
94	407237.75	1143445.20
95	407231.38	1143430.31
96	407226.03	1143432.08
97	407224.12	1143425.87
98	407228.81	1143424.31
99	407223.32	1143411.48
100	407200.26	1143364.87
101	407194.36	1143325.07
102	407191.82	1143314.53
103	407188.22	1143315.40
104	407187.12	1143310.97
105	407186.78	1143309.06
106	407190.30	1143308.21
107	407189.89	1143306.51
108	407180.49	1143270.45
109	407178.97	1143269.18
110	407177.95	1143266.81
111	407176.50	1143263.19
112	407170.69	1143264.65
113	407169.30	1143259.34
114	407174.59	1143258.07
115	407174.17	1143257.11
116	407174.91	1143256.91
117	407171.96	1143248.00
118	407172.60	1143247.42
119	407172.39	1143246.68
120	407173.05	1143245.91

Инд. № подл.	Подп. и дата	Взай. инв. №

Изм.	Кол.у	Лист	№ док.	Подп.	Дата

1	2	3
121	407167.58	1143220.67
122	407162.02	1143222.04
123	407161.00	1143217.46
124	407160.21	1143212.58
125	407165.53	1143211.24
126	407162.34	1143196.51
127	407160.80	1143186.07
128	407153.74	1143187.70
129	407151.69	1143181.50
130	407159.85	1143179.62
131	407159.69	1143178.57
132	407154.70	1143168.17
133	407153.27	1143168.51
134	407147.95	1143152.52
135	407147.50	1143152.65
136	407132.26	1143119.77
137	407131.08	1143115.36
138	407136.09	1143113.69
139	407136.05	1143113.41
140	407137.25	1143113.18
141	407135.28	1143099.69
142	407134.97	1143098.40
143	407135.90	1143087.77
144	407130.59	1143088.15
145	407128.78	1143081.77
146	407136.48	1143081.22
147	407137.99	1143064.04
148	407125.11	1143007.85
149	407109.16	1143011.78
150	407107.61	1143005.46
151	407123.76	1143001.49
152	407134.93	1142967.11
153	407221.05	1142947.60
154	407220.55	1142945.38
155	407218.45	1142933.83
156	407208.58	1142879.04
157	407207.49	1142872.98
158	407213.89	1142871.84
159	407214.46	1142875.02
1	407220.95	1142874.56

4. ГРАНИЦЫ ТЕРРИТОРИЙ ОБЪЕКТОВ КУЛЬТУРНОГО НАСЛЕДИЯ.

Территория объекта культурного наследия – это земли историко-культурного назначения, исторически и функционально связанные с объектом культурного наследия, граница, режим охраны и

Инв. № подл.	Взай. инв. №
	Подп. и дата

Изм.	Кол.у	Лист	№ док.	Подп.	Дата
------	-------	------	--------	-------	------

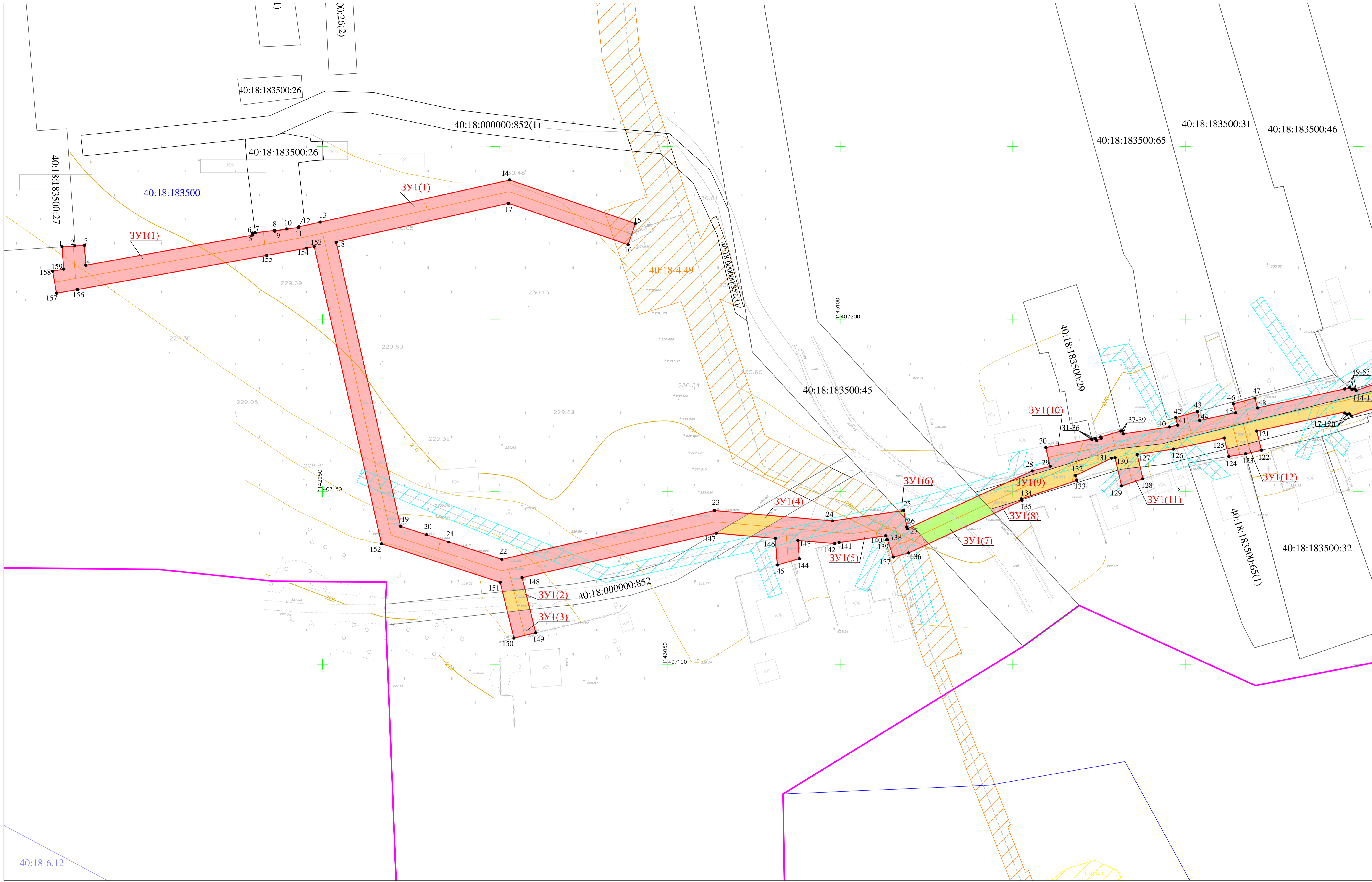
использования которых установлены с учетом требований государственной охраны объектов культурного наследия в порядке, определенном федеральным законодательством.

По имеющимся сведениям в управлении по охране объектов культурного наследия Калужской области на территории расположения объекта «Уличные газопроводы дер. Суборовка Спас-Деменского района» объекты культурного наследия, включенные в единый государственный реестр объектов культурного наследия (памятников истории и культуры) народов Российской Федерации, зоны охраны и защитные зоны объектов культурного наследия отсутствуют.

Инд. № подл.	Подп. и дата	Взай. инв. №							Лист
			57-ОППЗ-К22-22						
Изм.	Кол.у	Лист	№ док.	Подп.	Дата				

Раздел 2 «Проект межевания территории.
Графическая часть»

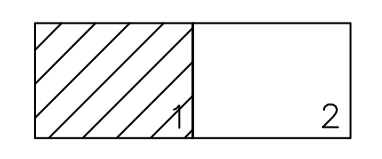
Инв. № подл.	Подп. и дата	Взам. инв. №



- Масштаб 1:500
- Условные обозначения
- граница публичного сервитута
 - ось планируемого сооружения
 - 40:18:183500 - кадастровый номер квартала
 - граница кадастрового квартала
 - граница населенного пункта
 - существующая часть границы, имеющаяся в ЕГРН сведения о которой достаточны для определения ее местоположения
 - 40:18:183500:26 - кадастровый номер земельного участка, сведения о котором содержатся в ЕГРН
 - часть земельного участка, образуемая из земель государственной собственности до разграничения
 - часть земельного участка, образуемая из земельного участка с К №40:18:000000:852
 - часть земельного участка, образуемая из земельного участка с К №40:18:183500:45

- 40:18:183500:26 - Охранная зона инженерных коммуникаций
- 40:18:183500:27 - Охранная зона инженерных коммуникаций
- 40:18:183500:29 - Охранная зона инженерных коммуникаций
- 40:18:183500:31 - Охранная зона инженерных коммуникаций
- 40:18:183500:32 - Охранная зона инженерных коммуникаций
- 40:18:183500:33 - Охранная зона инженерных коммуникаций
- 40:18:183500:34 - Охранная зона инженерных коммуникаций
- 40:18:183500:35 - Охранная зона инженерных коммуникаций
- 40:18:183500:36 - Охранная зона инженерных коммуникаций
- 40:18:183500:37 - Охранная зона инженерных коммуникаций
- 40:18:183500:38 - Охранная зона инженерных коммуникаций
- 40:18:183500:39 - Охранная зона инженерных коммуникаций
- 40:18:183500:40 - Охранная зона инженерных коммуникаций
- 40:18:183500:41 - Охранная зона инженерных коммуникаций
- 40:18:183500:42 - Охранная зона инженерных коммуникаций
- 40:18:183500:43 - Охранная зона инженерных коммуникаций
- 40:18:183500:44 - Охранная зона инженерных коммуникаций
- 40:18:183500:45 - Охранная зона инженерных коммуникаций
- 40:18:183500:46 - Охранная зона инженерных коммуникаций
- 40:18:183500:47 - Охранная зона инженерных коммуникаций
- 40:18:183500:48 - Охранная зона инженерных коммуникаций
- 40:18:183500:49 - Охранная зона инженерных коммуникаций
- 40:18:183500:50 - Охранная зона инженерных коммуникаций
- 40:18:183500:51 - Охранная зона инженерных коммуникаций
- 40:18:183500:52 - Охранная зона инженерных коммуникаций
- 40:18:183500:53 - Охранная зона инженерных коммуникаций
- 40:18:183500:54 - Охранная зона инженерных коммуникаций
- 40:18:183500:55 - Охранная зона инженерных коммуникаций
- 40:18:183500:56 - Охранная зона инженерных коммуникаций
- 40:18:183500:57 - Охранная зона инженерных коммуникаций
- 40:18:183500:58 - Охранная зона инженерных коммуникаций
- 40:18:183500:59 - Охранная зона инженерных коммуникаций
- 40:18:183500:60 - Охранная зона инженерных коммуникаций
- 40:18:183500:61 - Охранная зона инженерных коммуникаций
- 40:18:183500:62 - Охранная зона инженерных коммуникаций
- 40:18:183500:63 - Охранная зона инженерных коммуникаций
- 40:18:183500:64 - Охранная зона инженерных коммуникаций
- 40:18:183500:65 - Охранная зона инженерных коммуникаций
- 40:18:183500:66 - Охранная зона инженерных коммуникаций
- 40:18:183500:67 - Охранная зона инженерных коммуникаций
- 40:18:183500:68 - Охранная зона инженерных коммуникаций
- 40:18:183500:69 - Охранная зона инженерных коммуникаций
- 40:18:183500:70 - Охранная зона инженерных коммуникаций
- 40:18:183500:71 - Охранная зона инженерных коммуникаций
- 40:18:183500:72 - Охранная зона инженерных коммуникаций
- 40:18:183500:73 - Охранная зона инженерных коммуникаций
- 40:18:183500:74 - Охранная зона инженерных коммуникаций
- 40:18:183500:75 - Охранная зона инженерных коммуникаций
- 40:18:183500:76 - Охранная зона инженерных коммуникаций
- 40:18:183500:77 - Охранная зона инженерных коммуникаций
- 40:18:183500:78 - Охранная зона инженерных коммуникаций
- 40:18:183500:79 - Охранная зона инженерных коммуникаций
- 40:18:183500:80 - Охранная зона инженерных коммуникаций
- 40:18:183500:81 - Охранная зона инженерных коммуникаций
- 40:18:183500:82 - Охранная зона инженерных коммуникаций
- 40:18:183500:83 - Охранная зона инженерных коммуникаций
- 40:18:183500:84 - Охранная зона инженерных коммуникаций
- 40:18:183500:85 - Охранная зона инженерных коммуникаций
- 40:18:183500:86 - Охранная зона инженерных коммуникаций
- 40:18:183500:87 - Охранная зона инженерных коммуникаций
- 40:18:183500:88 - Охранная зона инженерных коммуникаций
- 40:18:183500:89 - Охранная зона инженерных коммуникаций
- 40:18:183500:90 - Охранная зона инженерных коммуникаций
- 40:18:183500:91 - Охранная зона инженерных коммуникаций
- 40:18:183500:92 - Охранная зона инженерных коммуникаций
- 40:18:183500:93 - Охранная зона инженерных коммуникаций
- 40:18:183500:94 - Охранная зона инженерных коммуникаций
- 40:18:183500:95 - Охранная зона инженерных коммуникаций
- 40:18:183500:96 - Охранная зона инженерных коммуникаций
- 40:18:183500:97 - Охранная зона инженерных коммуникаций
- 40:18:183500:98 - Охранная зона инженерных коммуникаций
- 40:18:183500:99 - Охранная зона инженерных коммуникаций
- 40:18:183500:100 - Охранная зона инженерных коммуникаций

Схема расположения листов



57-ОПЗ-К22-22-ПМТ.04				Проект планировки территории и проект межевания территории по объекту "Уличные газопроводы дер. Суборовка Спас-Деменского района"				
Изм.	Код.уч.	Лист	№дог.	Подпись	Дата	Страница	Лист	Листов
Разработал	Аксеновская					П	1	2
Проверил	Тимофеев							
ГИП	Тимофеев							
Н. контроль	Шестеркина							
Чертеж межевания территории М1:500						АО "ТГИ"		

Линия совмещения с листом 2



Линия совмещения с листом 1

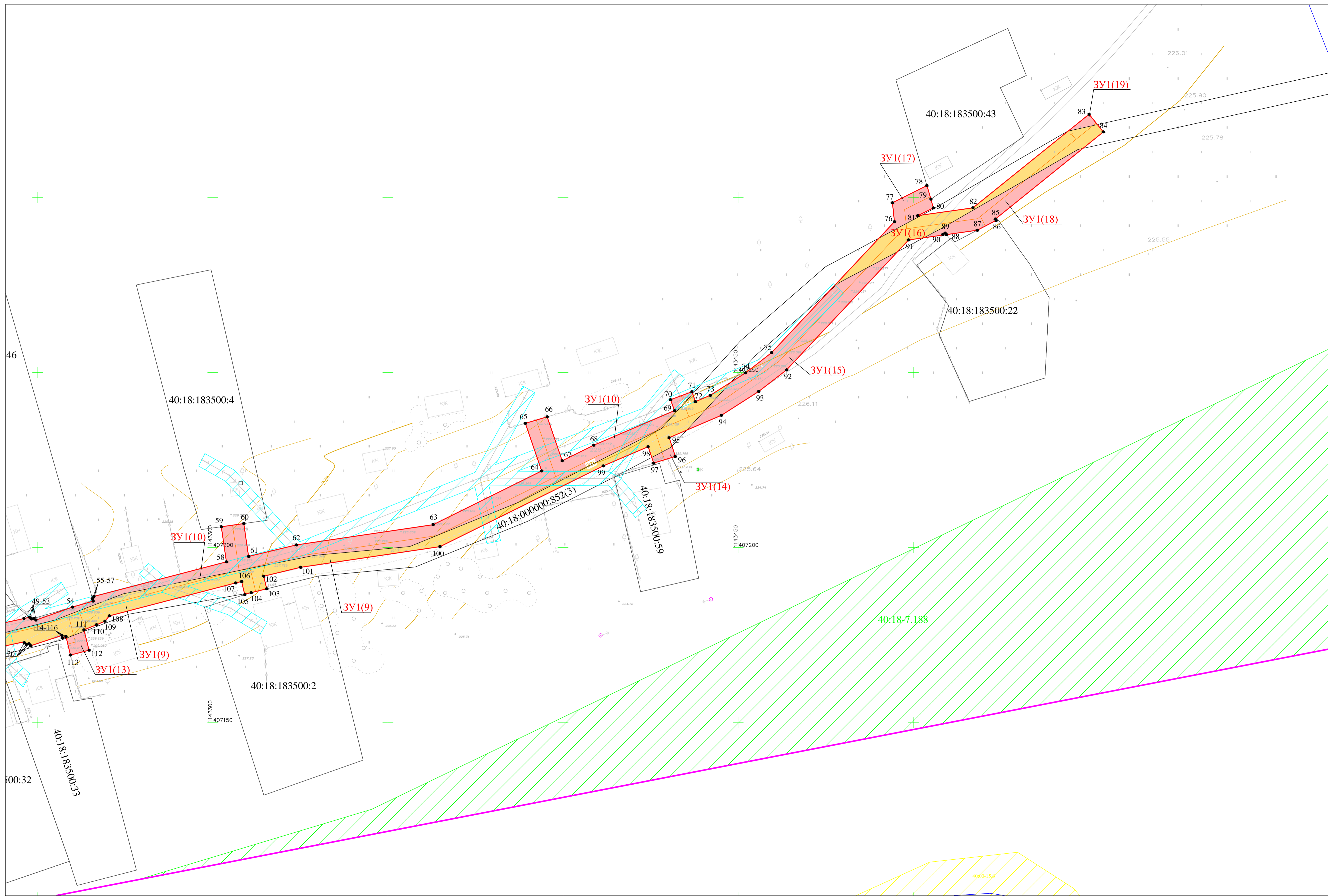
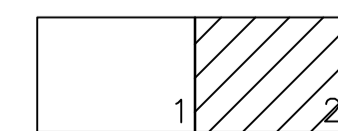


Схема расположения листов

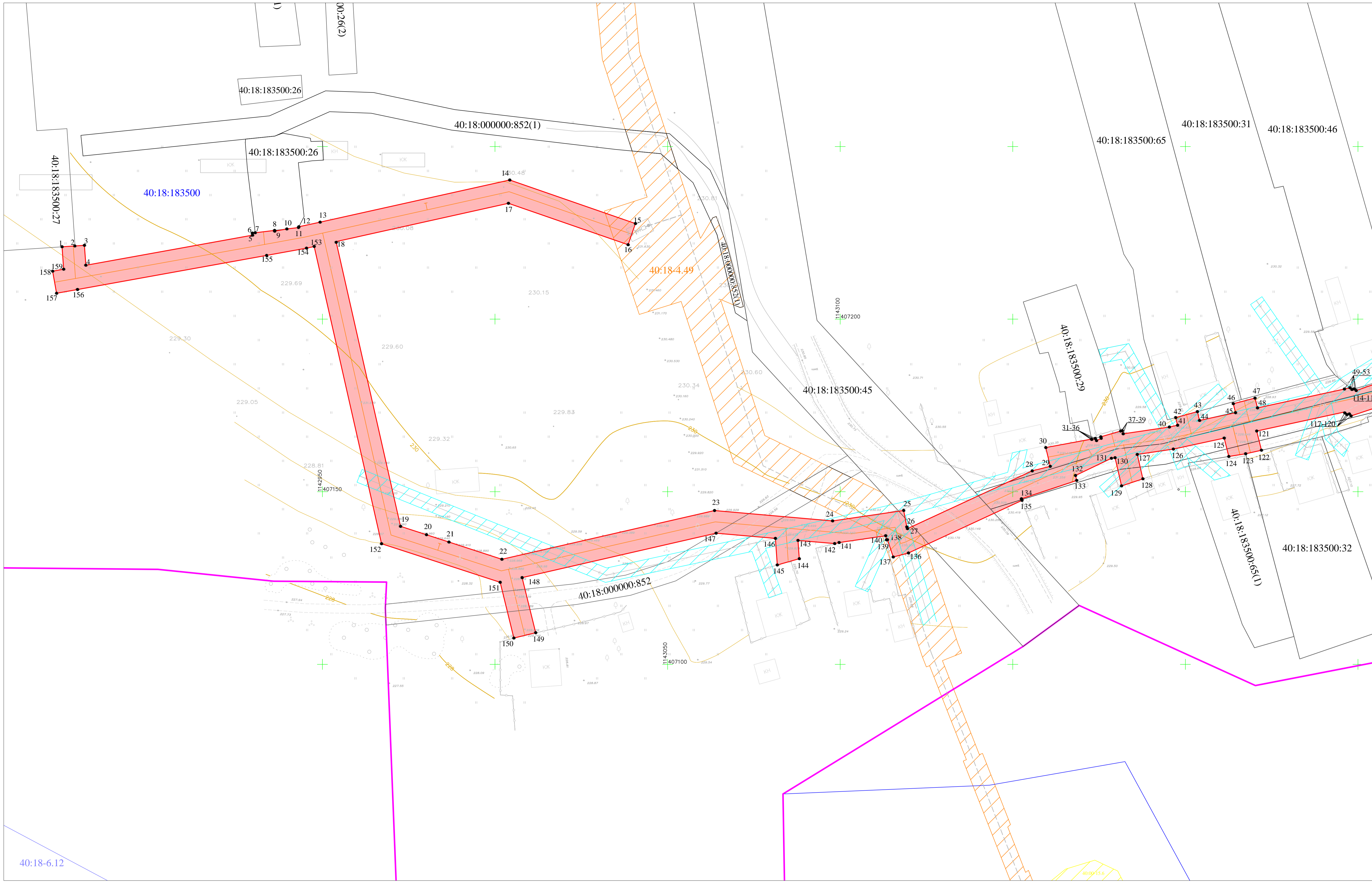


- Масштаб 1:500
- Условные обозначения
- граница публичного сервитута
 - ось планируемого сооружения
 - 40:18:183500 — кадастровый номер квартала
 - граница кадастрового квартала
 - граница населенного пункта
 - существующая часть границы, имеющаяся в ЕГРН сведения о которой достаточны для определения ее местоположения
 - 40:18:183500:26 — кадастровый номер земельного участка, сведения о котором содержатся в ЕГРН
 - часть земельного участка, образуемая из земель государственной собственности до разграничения
 - часть земельного участка, образуемая из земельного участка с К №40:18:0000000:852
 - часть земельного участка, образуемая из земельного участка с К №40:18:183500:45
- Охранная зона инженерных коммуникаций
 - Зона публичного сервитута
 - Лесничество
 - Зона сельскохозяйственного использования
 - Охранная зона линий электропередач

				57 – ОПЗ – К22 – 22 – ПМТ.04		
				Проект планировки территории и проект межевания территории по объекту "Уличные газопроводы дер. Суровка Спасс-Деменского района"		
Изм.	Код.уч.	Лист	№ док.	Подпись	Дата	
Разработал	Аксенова					
Проверил	Тимофеев					
ГИП	Тимофеев					
Н. контроль	Шестерина					
				Основная часть проекта межевания территории		
				Стадия	Лист	Листов
				П	2	2
				Чертеж межевания территории М1:500		
				АО "ТГИ"		

Раздел 3 «Материалы по обоснованию.
Графическая часть»

Инв. № подл.	Подп. и дата	Взам. инв. №

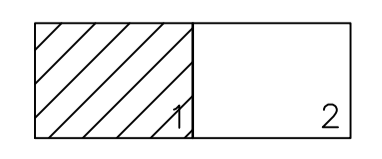


40:18-6.12

Масштаб 1:500
 Условные обозначения
 - граница публичного сервитута
 - ось планируемого сооружения
 40:18:183500 - кадастровый номер квартала
 - граница кадастрового квартала
 - граница населенного пункта
 - существующая часть границы, имеющаяся в ЕГРН сведения о которой достаточны для определения ее местоположения
 40:18:183500:26 - кадастровый номер земельного участка, сведения о котором содержатся в ЕГРН

40:18:4.49 - Охранная зона инженерных коммуникаций
 40:18:4.49 - зона публичного сервитута
 40:18:4.49 - Лесничество
 40:18:4.49 - зона сельскохозяйственного использования
 40:18:4.49 - Охранная зона линий электропередачи

Схема расположения листов

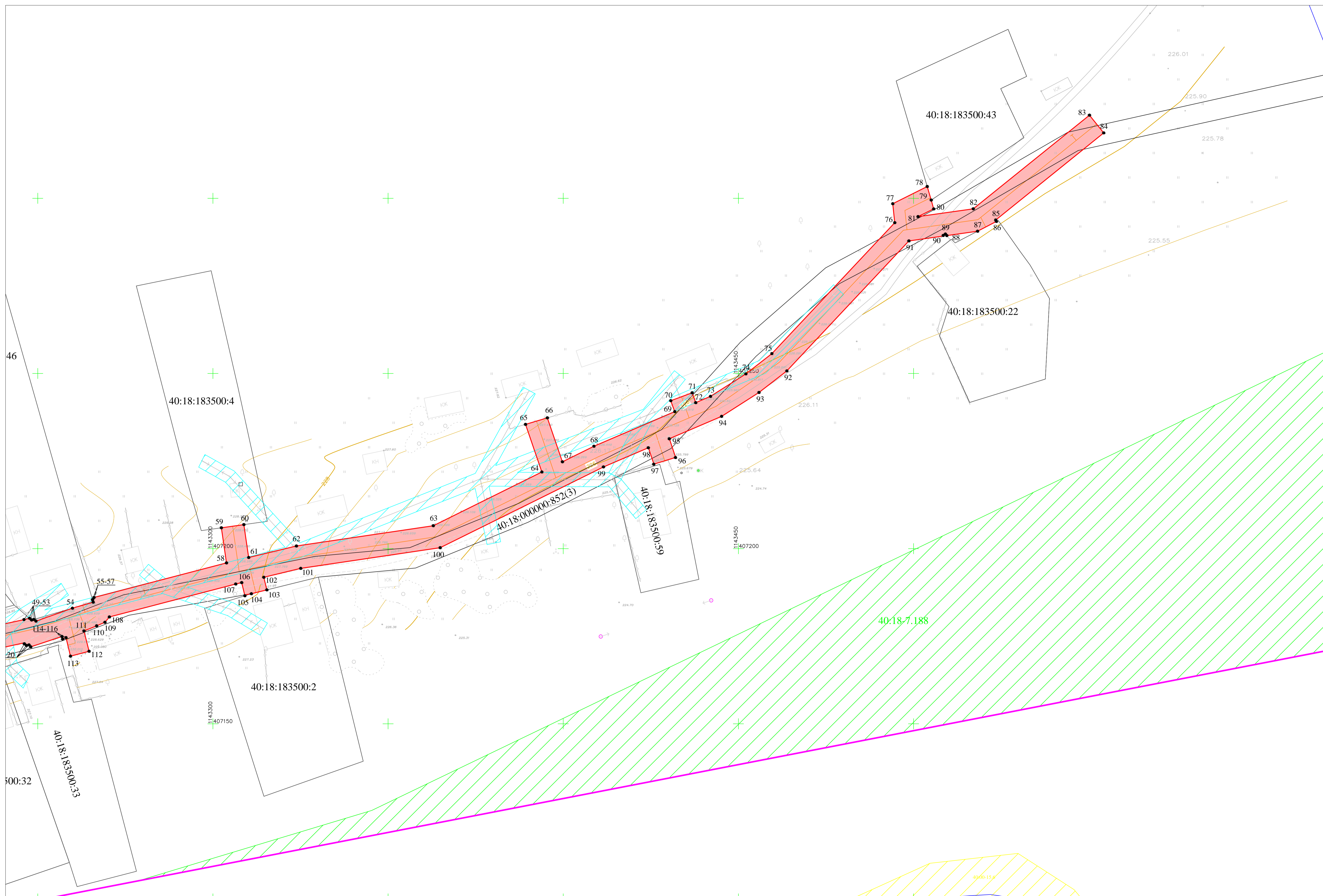


57-ОПЗ-К22-22-ПМТ.МО				
Проект планировки территории и проект межевания территории по объекту "Уличные газопроводы дер. Суборовка Спас-Деменского района"				
Изм.	Код. уз.	Лист	№ док.	Подпись
Разработал	Аксеновская			
Проверил	Тимофеев			
ГИП	Тимофеев			
Н. контроль	Шестеркина			
Материалы по обоснованию проекта межевания территории			Страница	Лист
			П	1
Чертеж межевания территории М: 500			Листов	
			2	
			АО "ТГИ"	
Формат А1				

Линия совмещения с листом 2



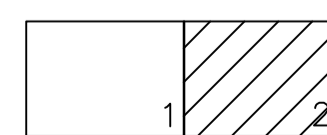
Линия совмещения с листом 1



Масштаб 1:500
Условные обозначения

- граница публичного сервитута
- ось планируемого сооружения
- кадастровый номер квартала
- граница кадастрового квартала
- граница населенного пункта
- существующая часть границы, имеющаяся в ЕГРН сведения о которой достаточны для определения ее местоположения
- кадастровый номер земельного участка, сведения о котором содержатся в ЕГРН
- Охранная зона инженерных коммуникаций
- Охранная зона публичного сервитута
- Лесничество
- Охранная зона сельскохозяйственного использования
- Охранная зона линий электропередач

Схема расположения листов



				57 – ОПЗ – К22 – 22 – ПМТ.МО		
				Проект планировки территории и проект межевания территории по объекту "Уличные газопроводы дер. Суворова Спасс-Деменского района"		
Изм.	Код. уч.	Лист	№ док.	Подпись	Дата	
Разработал	Аксенова					Материалы по обоснованию проекта межевания территории
Проверил	Тимофеев					
ГИП	Тимофеев					Чертеж межевания территории М1:500
И.к. контроль	Шестерина					
				Стадия	Лист	Листов
				П	2	2
				АО "ТГИ"		



Акционерное общество «Газпром газораспределение Калуга»
(АО «Газпром газораспределение Калуга»)

« 14 » 06 2023 г.

№ 1-150

ТЕХНИЧЕСКИЕ УСЛОВИЯ № 2712/150

на подключение (технологическое присоединение) существующей и (или) проектируемой сети газораспределения к сетям газораспределения
(на основании запроса вх. № 2809-В/КО от 30.05.2023г.
о предоставлении технических условий)

№ 2712/150 от " 14 " 06 2023 г.

1. АО «Газпром газораспределение Калуга»

(наименование исполнителя (газораспределительной организации),
выдавшего технические условия)

2. АО «Теплогазинжиниринг»

(полное наименование заявителя - юридического лица)

3. Существующая и (или) проектируемая сеть газораспределения проектируемая (далее - сеть газораспределения), «Уличные газопроводы дер. Суборовка Спас-Деменского района» (наименование сети газораспределения по программе газификации; сети газораспределения, подлежащей реконструкции, - указать нужное)

расположенная по адресу: Калужская область, Спас-Деменский район

(место нахождения сети газораспределения по программе газификации; место нахождения существующей сети газораспределения, подлежащей реконструкции, - указать нужное)

4. Срок подключения (технологического присоединения) сети газораспределения к сетям газораспределения 36 месяцев (но не позднее окончания срока действия настоящих технических условий).

5. Максимальный объем транспортировки газа по сети газораспределения в точке подключения 27,20 м³/час.

6. Давление газа в точке подключения: максимальное 0,003 МПа;

фактическое (расчетное): определить проектом МПа.

7. Точка подключения: ГРС- Киров-2 –проектируемый газопровод низкого давления, выход из ГРПП, дер. Суборовка «Газопровод межпоселковый к дер. Суборовка – дер. Любунь – дер. Церковщина Спас-Деменского района Калужской области».

Характеристика сети газораспределения или сети газопотребления основного абонента, в которую планируется врезка сети газораспределения, в точке подключения:

диаметр определить проектом, мм,

материал труб сталь,

способ прокладки надземно,

тип защитного покрытия не требуется,

источник блуждающих токов отсутствует,

наличие электрохимической защиты: не требуется.

(диаметр, материал труб, способ прокладки, тип защитного покрытия, коррозионная агрессивность грунта, источник блуждающих токов, наличие электрохимической защиты)

8. Основные инженерно-технические требования.

Проектная документация на сеть газораспределения должна быть разработана в соответствии с законодательством Российской Федерации и нормативно-технической документацией и должна пройти экспертизу с получением положительного заключения в установленном порядке, если она подлежит экспертизе в соответствии с законодательством Российской Федерации о градостроительной деятельности.

Проектная документация на сеть газораспределения должна предусматривать:

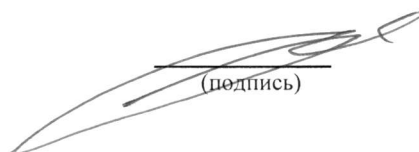
- характеристики проектируемой сети газораспределения (диаметр, давление, материал труб, устройство футляров);
- требования к установке пунктов редуцирования газа и отключающих устройств, защите от коррозии стальных газопроводов (преобразователь, кабельные линии, анодное заземление) и оснащению средствами автоматизации;
- границы охранных зон газопроводов, пунктов редуцирования газа и установок электрохимической защиты;
- срок эксплуатации газопроводов, технических и технологических устройств на проектируемой сети газораспределения;
- установку знаков обозначения трассы проектируемого газопровода в соответствии с требованиями нормативной документации.

Строительно-монтажные и пусконаладочные работы на сети газораспределения должны быть выполнены организациями, допущенными к выполнению соответствующих видов работ в установленном порядке, в соответствии с требованиями законодательства Российской Федерации и нормативными документами.

Материалы и оборудование должны иметь паспорта, сертификаты и иную разрешительную документацию в соответствии с нормативными документами.

Срок действия настоящих технических условий составляет **3 года**.

**Главный инженер –
первый заместитель
генерального директора**



(подпись)

П.Н. Рудюк

КАЛУЖСКАЯ ОБЛАСТЬ



**УПРАВЛЕНИЕ ПО ОХРАНЕ ОБЪЕКТОВ
КУЛЬТУРНОГО НАСЛЕДИЯ**

248000, г. Калуга, пл. Старый Торг, 5,
тел. 702-171
E-mail: nasledie@adm.kaluga.ru

№ 10/2721-23 от 31.10.2023

На № 408 от 11.10.2023

**Заместителю директора
ООО «МЦАИ»**

Т.В. Брешенковой

**б-р Энтузиастов, д. 2а, эт. 4,
г. Тамбов, 392003**

Уважаемая Татьяна Владимировна!

В связи с обращением о рассмотрении результатов государственной историко-культурной экспертизы (далее – ГИКЭ), обосновывающей наличие или отсутствие объектов культурного наследия, сообщаем следующее.

Результаты рассмотрения акта ГИКЭ от 09.10.2023 (проведенной экспертом Скоробогатовым А.М. с 06.10.2023 по 09.10.2023), содержащей результаты исследований, в соответствии с которыми определяется наличие или отсутствие объектов, обладающих признаками объекта культурного наследия на земельном участке под объект: «Уличные газопроводы д. Суборовка Спас-Деменского района Калужской области», указывают на то, что на земельном участке, отводимом под объект: «Уличные газопроводы д. Суборовка Спас-Деменского района Калужской области», объекты археологического наследия, включенные в Единый государственный реестр объектов культурного наследия (памятников истории и культуры) народов Российской Федерации, выявленные объекты археологического наследия, объекты, обладающие признаками объектов археологического наследия, отсутствуют.


Проведение земляных, строительных, мелиоративных, хозяйственных работ на территории объекта планируемого строительства возможно (положительное заключение).

Управление по охране объектов культурного наследия Калужской области согласно с заключением ГИКЭ.

Зоны охраны и защитные зоны объектов культурного наследия отсутствуют.

Приложение: место проведения археологической разведки из материалов ГИКЭ на 1 л. в 1 экз.

И.о. начальника управления



А.А. Мамедов

Дерюгин Александр Викторович
8(4842) 702-170



**МИНИСТЕРСТВО
ПРИРОДНЫХ РЕСУРСОВ И ЭКОЛОГИИ
КАЛУЖСКОЙ ОБЛАСТИ**

ул. Заводская, 57, г.Калуга, 248018
тел.: (4842) 71-99-55; факс (4842) 71-99-56
E-mail: priroda@adm.kaluga.ru

19.11.2022 № 9888-22

На № 57440/К/18 от 21.11.2022

**Генеральному директору
АО «ТЕПЛОГАЗИНЖИНИРИНГ»**

А.В. Маврину

**пл. им. Орджоникидзе Г. К., д. 1А,
г. Саратов, Саратовская область
410015**

✓ aotgi@inbox.ru

Уважаемый Андрей Владимирович!

Министерство природных ресурсов и экологии Калужской области рассмотрело в пределах своих полномочий Ваш запрос по объектам «Уличные газопроводы дер. Болва», «Уличные газопроводы с. Павлиново», «Уличные газопроводы дер. Жданово», «Уличные газопроводы дер. Нестеры», «Уличные газопроводы дер. Теплово», «Уличные газопроводы дер. Суборовка», «Уличные газопроводы дер. Любунь», «Уличные газопроводы дер. Церковщина» Спас-Деменского района Калужской области и сообщает следующее.

В границах населенных пунктов Болва, Павлиново, Павлиново, Жданово, Нестеры, Теплово, Суборовка, Любунь и Церковщина Спас-Деменского района Калужской области особо охраняемые природные территории регионального значения отсутствуют. Сведениями о наличии (отсутствии) на их территориях редких и находящихся под угрозой исчезновения объектов растительного мира, занесенных в Красную книгу Калужской области и (или) Красную книгу Российской Федерации, министерство не располагает. Из редких и находящихся под угрозой исчезновения объектов животного мира в окрестностях с. Павлиново регистрировалась неясыть длиннохвостая, в дер. Жданово - медведица крестовниковая, в дер. Церковщина - ранатра палочковидная, занесенные в Красную книгу Калужской области.

Согласно приложенным схематическим материалам в границы проектируемых объектов земли лесного фонда не входят.

В районе размещения проектируемого объекта в радиусе 5-километровой зоны поверхностные источники водоснабжения и их зоны санитарной охраны отсутствуют.

В районе производства работ ценные для птиц водно-болотные угодья, а также ключевые орнитологические территории (далее - КОТР) отсутствуют. Для получения официального заключения о наличии КОТР и подробной информации о них следует обратиться в Союз охраны птиц России по ссылке: <http://www.rbcu.ru/programs/2850/35974/>.

Проектируемые объекты имеют линейную конфигурацию и относительно малую площадь, которая недостаточна для существования постоянного населения объектов животного мира, в том числе охотничьих ресурсов. Такие понятия как «численность» и «плотность населения» объектов животного мира, в том числе отнесенных к охотничьим ресурсам, для территории производства работ под объектами не применимы.

Территория в районе размещения объектов может являться средой (местами) обитания единичных особей (пар) следующих видов охотничьих животных: лисицы, собаки енотовидной, зайца-беляка, зайца-русака, бобра

европейского, норки американской, ондатры, крота, вяхиря, куропатки серой, кряквы, коростеля, других.

За последние 10 лет миграционные «коридоры» (пути сезонных миграций и перемещений) диких животных, а также миграционные стоянки в районе размещения объектов не установлены.

Предоставить информацию о наличии (отсутствии) подземных источников водоснабжения в районе проведения работ, а так же в 5-километровой зоне от него не представляется возможным ввиду отсутствия корректного картографического материала. Для предоставления запрашиваемой информации необходимо представить географические координаты проектируемого объекта в системе ГСК-2011 и отобразить на карте испрашиваемую 5-километровую зону.

Министр



В.И. Жипа



РОССИЙСКАЯ ФЕДЕРАЦИЯ
АДМИНИСТРАЦИЯ МУНИЦИПАЛЬНОГО
РАЙОНА «СПАС-ДЕМЕНСКИЙ РАЙОН»
КАЛУЖСКОЙ ОБЛАСТИ

Главному директору АО
«Теплогазинжиниринг»

А.В.Марвину

249610, г. Спас-Деменск, ул. Советская, 99
тел.2-18-88 факс 2-10-06
E-mail aspdem@adm.kaluga.ru

от 07.12.2022 № 3240

№ 57440/К/6 от 21.11.2022 г.

Администрация МР «Спас-Деменский район» предоставляет сведения по объектам: «Уличные газопроводы с. Болва Спас-Деменского района», «Уличные газопроводы с. Павлиново Спас-Деменского района», «Уличные газопроводы д.Павлиново Спас-Деменского района», «Уличные газопроводы д.Жданово Спас-Деменского района», «Уличные газопроводы дер.Нестеры Спас-Деменского района», «Уличные газопроводы д.Теплово Спас-Деменского района», «Уличные газопроводы дер.Суборовка Спас-Деменского района», «Уличные газопроводы с.Любунь Спас-Деменского района», «Уличные газопроводы дер.Церковщина Спас-Деменского района :

Количество домов подлежащих газификации в населенных пунктах:

- д.Нестеры- 14 домовладений, д.Церковщина -33домовладения, с.Любунь- 54 домовладения, д.Суборовка- 16 домовладений, с.Павлиново- 50домовладений, д.Павлиново- 10 домовладений, д.Жданово- 26 домовладений, д.Болва- 40 домовладений, д.Теплово - 15домовладений;

- о наличии/отсутствии объектов культурного наследия - **отсутствуют**;

- о наличии/отсутствии объектов особо охраняемых природных территорий (ООПТ) - **отсутствуют**;

- о наличии/отсутствии в районе размещения объекта территорий и/или акваторий водно-болотных угодий - **отсутствуют**;

- о наличии/отсутствии мелиорированных земель в районе, а также о типах и видах мелиорации земель при их- **отсутствуют**;

- о наличии/отсутствии природно-лечебных ресурсов, лечебно- оздоровительных местностей и курортов, включая санитарно-курортные организации - **отсутствуют**;

- о наличии/отсутствии на территории ВОП или необходимости очистки местности от ВОП в местах боевых действий и на территориях бывших воинских

- формирований, включая архивную военно-историческую справку, подтверждающую ведение боевых действий - **отсутствуют**;
- о наличии/отсутствии в районе размещения объекта строительства очагов опасных болезней животных, санкционированных захоронений павшего от сибирской язвы скота, скотомогильников, биотермических ям и других мест захоронения трупов животных и наличии установленных санитарно-защитных зон таких объектов - **отсутствуют**;
 - о плотности, численности охотничьих животных, а также редких и исчезающих видов животного и растительного мира (в том числе, занесенных в Красную книгу Российской Федерации и в региональную Красную книгу), местообитаний охотничьих видов, о миграционных коридорах и местах миграционных стоянок видов животных за последние 10 лет - **отсутствуют**;
 - о наличии/отсутствии ключевых орнитологических территорий - **отсутствуют**;
 - о наличии/отсутствии поверхностных и подземных источников водоснабжения, водозаборов подземных вод и их зонах санитарной охраны 1, 2 и 3 пояса водозаборы- с.Любунь., д.Нестеры, с.Павлиново, д.Жданово, д.Церковщина, д.Теплово(Зоны санитарной охраны устанавливаются по первому поясу на расстоянии не менее- 30 м от водозабора при использовании защищенных подземных вод и на расстоянии не менее 50 м – при использовании недостаточно защищенных подземных вод, для водонапорной башни – не менее 10 м);
 - о специализированных предприятиях в районе размещения объекта, осуществляющих услуги по обращению с отходами, лицензированных на деятельность по сбору, транспортированию, обработке, утилизации, обезвреживанию, размещению отходов I - IV классов опасности - **отсутствуют**;
 - о наличии/отсутствии санитарно-защитных зон действующих объектов - **отсутствуют**;
 - о наличии/отсутствии земельных участков лесного фонда, городских лесов, зеленых зон, лесопарковых зон и других озелененных территориях, а также в границах городских/сельских поселений- **отсутствуют**;
 - о существующих кладбищах в районе проектирования и их санитарно-защитных зонах- **отсутствуют**;
 - о наличии/отсутствии аэродромов и приаэродромных территорий - **отсутствуют**;
 - о наличии/отсутствии земельных участков, изъятых из оборота - **отсутствуют**.

И.о. Главы Администрации муниципального района "Спас-Деменский район"

В.А. Бузанов

КАЛУЖСКАЯ ОБЛАСТЬ



УПРАВЛЕНИЕ
ПО ОХРАНЕ ОБЪЕКТОВ
КУЛЬТУРНОГО НАСЛЕДИЯ

248000, г. Калуга, пл. Старый Торг, д. 5,
тел. 702-171, факс 702-164
E-mail: nasledie@adm.kaluga.ru

Генеральному директору
АО «Теплогазинжиниринг»

А.В. Маврину

aotgi@inbox.ru

от 22.02.2023 № 10/204-23

на № _____ от _____

Уважаемый Андрей Владимирович!

Управление по охране объектов культурного наследия Калужской области (далее – Управление) на запрос о предоставлении сведений о наличии (отсутствии) объектов культурного наследия для выполнения проектно-изыскательских работ на земельных участках по объекту: «Уличные газопроводы дер. Болва», «Уличные газопроводы дер. Павлиново», «Уличные газопроводы с. Павлиново», «Уличные газопроводы дер. Жданово», «Уличные газопроводы дер. Нестеры», «Уличные газопроводы дер. Теплово», «Уличные газопроводы дер. Суборовка», «Уличные газопроводы дер. Любунь», «Уличные газопроводы дер. Церковщина» Спас-Деменского района Калужской области согласно представленного ситуационного плана трассы газопровода, сообщает следующее.

По имеющимся в Управлении сведениям, на территории проектирования и строительства объекта: «Уличные газопроводы дер. Нестеры» и «Уличные газопроводы дер. Любунь» объекты культурного наследия, включенные в единый государственный реестр объектов культурного наследия (памятников истории и культуры) народов Российской Федерации, зоны охраны и защитные зоны объектов культурного наследия отсутствуют.

Вместе с тем в д. Нестеры и д. Любунь расположен выявленный объект культурного наследия: «Братская могила», поставленный на государственную охрану в соответствии с решением малого совета Калужского областного Совета народных депутатов от 22.05.1992 № 76 «Об утверждении списка памятников истории и культуры области и принятии их на государственную охрану».

Сведениями об отсутствии на данной территории указанного выше объекта, а так же иных объектов, обладающих признаками объекта культурного наследия (в т. ч. археологического), Управление не располагает.

На территории проектирования и строительства объекта: «Уличные газопроводы дер. Болва», «Уличные газопроводы дер. Павлиново», «Уличные газопроводы с. Павлиново», «Уличные газопроводы дер. Жданово», «Уличные газопроводы дер. Теплово», «Уличные газопроводы дер. Суборовка», «Уличные

газопроводы дер. Церковщина» объекты культурного наследия, включенные в единый государственный реестр объектов культурного наследия (памятников истории и культуры) народов Российской Федерации, выявленные объекты культурного наследия, зоны охраны и защитные зоны объектов культурного наследия отсутствуют.

Вместе с тем, сведениями об отсутствии на указанной территории объектов, обладающих признаками объекта культурного наследия (в т. ч. археологического), Управление не располагает.

Таким образом, для принятия Управлением решения о возможности проведения землеустроительных, земляных, строительных, мелиоративных, хозяйственных работ, работ по использованию лесов и иных работ заказчику данных работ до начала их проведения необходимо руководствоваться статьями 28, 30, 31, 32, 36, 45.1 Федерального закона от 25.06.2002 № 73-ФЗ «Об объектах культурного наследия (памятниках истории и культуры) народов Российской Федерации», пунктом 56 статьи 26 Федерального закона от 03.08.2018 № 342-ФЗ «О внесении изменений в Градостроительный кодекс Российской Федерации и отдельные законодательные акты Российской Федерации», пунктом 11 (3) Положения о государственной историко-культурной экспертизе (далее – ГИКЭ), утвержденного постановлением Правительства Российской Федерации от 15.07.2009 № 569, предусматривающими в качестве первоочередных действий проведение и представление в Управление заключения ГИКЭ земельного участка, проводимого путем археологической разведки..

И.о. начальника управления



Н.А. Ливанова

<p>РОССИЙСКАЯ ФЕДЕРАЦИЯ</p> <p>АДМИНИСТРАЦИЯ СЕЛЬСКОГО ПОСЕЛЕНИЯ “СЕЛО ЛЮБУНЬ”</p> <p>249625, Калужская область, Спас-Деменский район, С. Любунь тел. 8(48455) 2-29-33 от «12» декабря 2022 г. №_115_</p>	<p>АО «Теплогазинжиниринг» Генеральному директору</p> <p>А.В. Маврину</p>
---	---

На Ваш запрос от 01.12.2022 г № 57440/К/65 о предоставлении исходных данных, Администрация сельского поселения «Село Любунь» Спас – Деменского района Калужской области направляет списки домовладений с указанием кадастровых номеров (при наличии) по д. Суборовка и с. Любунь Спас – Деменского района Калужской области, подлежащих газификации (согласно решения собрания граждан).

Приложение на 3-х листах.

Глава администрации

сельского поселения «Село Любунь»

 Е.П. Швыркова

Список

домовладений, подлежащих газификации в селе Любунь Спас – Деменского района Калужской области (согласно Решения собрания граждан)

3	Адрес домовладения	Кадастровый номер (или условный номер)
1	С. Любунь, ул. Центральная д..1	40-40-18/001/2006-286
2	С. Любунь, ул. Центральная д..3А	40:18:182100:0:14
3	С. Любунь, ул. Центральная д..4	40: 18 :182100:0054:473
4	С. Любунь, ул. Центральная д..24	40:18:182100:0061:446
5	С. Любунь, ул. Центральная д..25	40-40-09/007/2011-367
6	С. Любунь, ул. Центральная д..28	В администрации данный нет
7	С. Любунь, ул. Центральная д..30	40:18:182100:311
8	С. Любунь, ул. Центральная д..31	40:18:182100:260
9	С. Любунь, ул. Центральная д..32	В администрации данный нет
10	С. Любунь ул. Приозерная д.1	40:18:182100:228
11	С. Любунь ул. Приозерная д.3	В администрации данных нет
12	С. Любунь ул. Приозерная д.4	40:18:182100:247
13	С. Любунь ул. Приозерная д.5	40:18:182100:0025:334
14	С. Любунь ул. Приозерная д.6	40:18:182100:294
15	С. Любунь ул. Приозерная д..11	В администрации данных нет
16	С. Любунь ул. Приозерная д..13	40:18:182100:261
17	С. Любунь ул. Приозерная д..16	40:18:182100:358
18	С. Любунь ул. Приозерная д..17А	40:18:182100:299
19	С. Любунь ул. Приозерная д..18	40:18:182100:341
20	С. Любунь ул. Приозерная д..20	40:18:182100:337
21	С. Любунь ул. Приозерная д..21	40:18:182100:250
22	С. Любунь ул. Приозерная д..22	40:18:182100:335
23	С. Любунь ул. Приозерная д..26	40:18:182100:0129:335
24	С. Любунь ул. Приозерная д..33 кв.1	40:18:182100:332
25	С. Любунь ул. Приозерная д..33 кв.2	40:18:182100:193
26	С. Любунь ул. Приозерная д..37	40:18:182100:284
27	С. Любунь ул. Приозерная д..38	40:18:182100:186
28	С. Любунь ул. Приозерная д..40А	40 – 40-09/014/2012 - 411
29	С. Любунь ул. Приозерная д..43	В администрации данных нет
30	С. Любунь ул. Приозерная д..48	40:18:182100:357
31	С. Любунь ул. Приозерная д..51	40:18:182100:0086:509
32	С. Любунь ул. Приозерная д..52	40:18:182100:211
33	С. Любунь ул. Приозерная д..53	40:18:182100:174
34	С. Любунь ул. Приозерная д..56	40:18:182100:359
35	С. Любунь Молодежная д.3 кв.2	40:18:182100:191
36	С. Любунь Молодежная д.4	40:18:182100:248
37	С. Любунь Молодежная д.7 кв.1	40:18:182100:349
38	С. Любунь Молодежная д.8 кв.1	40:18:182100:305
39	С. Любунь Молодежная д.9 кв.1	40:18:130001:003:32660001

40	С. Любунь Молодежная д.10	40:18:182100::176
41	С. Любунь Молодежная д.11	40:18:182100:159
42	С. Любунь Молодежная д.12 кв.2	40:18:182100:323
43	С. Любунь Молодежная д.13	40:18:100309:33
44	С. Любунь Молодежная д.14	40:18:182100:0:24
45	С. Любунь Молодежная д.15 кв.1	40:18:182100:0:26/1
46	С. Любунь Молодежная д.16 кв.1	40:18:182100:0:27/1
47	С. Любунь Молодежная д.16 кв.2	40:-40-09/014/2012-285
48	С. Любунь Молодежная д.17 кв.1	40:18:182100:352
49	С. Любунь Молодежная д.17.кв.2	В администрации данных нет
50	С. Любунь Молодежная д.20 кв.2	40:18:182100:342
51	С. Любунь Молодежная д. 22 кв.1	В администрации данных нет
52	С. Любунь Молодежная д.22 кв.2	40:18:182100:283
53	С. Любунь Молодежная д.23 кв.2	40:18:182100:267
54	С. Любунь пер. Школьный д.1	В администрации данных нет
55	С. Любунь пер. Школьный д.2	40:18:182100:246
56	С. Любунь пер. Школьный д.3	40:18:182100:251
57	С. Любунь пер. Новый д.2	40:18:182100:347

Глава администрации сельского поселения «Село Любунь»

Е.П. Швыркова

Список

домовладений, подлежащих газификации в деревне Суборовка Спас –
Деменского района Калужской области
(согласно Решения собрания граждан)

№	Адрес домовладения	Кадастровый номер (или условный)
1	Д. Суборовка д.2	40-40-18/003/2008-581
2	Д. Суборовка д.3 кв.1	В Администрации нет данных
3	Д. Суборовка д.3 кв.2	В Администрации нет данных
4	Д. Суборовка д.4 кв.1	40:18:183500:62
5	Д. Суборовка д.4 кв.2	40-40-18/003/2008-580
6	Д. Суборовка д.8	В Администрации нет данных
7	Д. Суборовка д.9	40:18:183500:63
8	Д. Суборовка д.10	40-40-09/007\2011-527
9	Д. Суборовка д.13	40:18:183500:64
10	Д. Суборовка д.15	40618:183500:51
11	Д. Суборовка д.16	40618:183500:33:1
12	Д. Суборовка д.18	40:18:183500:72
13	Д. Суборовка д.19	40:18:183500:66
14	Д. Суборовка д.21	40-40-09/006\2011-456
15	Д. Суборовка д.24	40-40-09\0008\2009-217
16	Д. Суборовка д.25	В Администрации нет данных

Глава администрации
сельского поселения «Село Любунь»



Е.П. Швыркова

Филиал публично-правовой компании "Роскадастр" по Калужской области

полное наименование органа регистрации прав

Выписка из Единого государственного реестра недвижимости об объекте недвижимости

Сведения о характеристиках объекта недвижимости

На основании запроса от 27.12.2023, поступившего на рассмотрение 27.12.2023, сообщаем, что согласно записям Единого государственного реестра недвижимости:

Раздел 1 Лист 1

Земельный участок	
вид объекта недвижимости	
Лист № 1 раздела 1	Всего листов раздела 1: 3
	Всего разделов: 8
	Всего листов выписки: 19
27.12.2023г. № КУВИ-001/2023-293194343	
Кадастровый номер:	40:18:000000:852
Номер кадастрового квартала:	40:18:000000
Дата присвоения кадастрового номера:	01.03.2023
Ранее присвоенный государственный учетный номер:	данные отсутствуют
Местоположение:	Местоположение установлено относительно ориентира, расположенного в границах участка. Почтовый адрес ориентира: Калужская область, Спас-Деменский район, д. Суборовка.
Площадь:	5469 +/- 19.93
Кадастровая стоимость, руб.:	51135.15
Кадастровые номера расположенных в пределах земельного участка объектов недвижимости:	40:18:000000:847
Кадастровые номера объектов недвижимости, из которых образован объект недвижимости:	данные отсутствуют
Кадастровые номера образованных объектов недвижимости:	данные отсутствуют
Категория земель:	Земли населенных пунктов
Виды разрешенного использования:	для размещения улично-дорожной сети (код 12.0.1)
Сведения о кадастровом инженере:	8628, образованием земельного участка из земель, находящихся в государственной или муниципальной собственности, расположенного по адресу: Калужская область, Спас-Деменский район д. Суборовка, №Муниципальный контракт, 2022-12-23
Сведения о лесах, водных объектах и об иных природных объектах, расположенных в пределах земельного участка:	данные отсутствуют
Сведения о том, что земельный участок полностью расположен в границах зоны с особыми условиями использования территории, территории объекта культурного наследия, публичного сервитута:	данные отсутствуют



ДОКУМЕНТ ПОДПИСАН
ЭЛЕКТРОННОЙ ПОДПИСЬЮ

Сертификат: 00BV056B7401CB38D2B3576ACDC8425108

Владелец: ФЕДЕРАЛЬНАЯ СЛУЖБА ГОСУДАРСТВЕННОЙ
РЕГИСТРАЦИИ, КАДАСТРА И КАРТОГРАФИИ
Действителен: с 27.06.2023 по 19.09.2024

полное наименование должности

инициалы, фамилия

Земельный участок			
вид объекта недвижимости			
Лист № 2 раздела 1	Всего листов раздела 1: 3	Всего разделов: 8	Всего листов выписки: 19
27.12.2023г. № КУВИ-001/2023-293194343			
Кадастровый номер:		40:18:000000:852	
Сведения о том, что земельный участок расположен в границах особой экономической зоны, территории опережающего социально-экономического развития, зоны территориального развития в Российской Федерации, игорной зоны:		данные отсутствуют	
Сведения о том, что земельный участок расположен в границах особо охраняемой природной территории, охотничьих угодий, лесничеств:		данные отсутствуют	
Сведения о результатах проведения государственного земельного надзора:		данные отсутствуют	
Сведения о расположении земельного участка в границах территории, в отношении которой утвержден проект межевания территории:		данные отсутствуют	
Условный номер земельного участка:		данные отсутствуют	
Сведения о принятии акта и (или) заключении договора, предусматривающих предоставление в соответствии с земельным законодательством исполнительным органом государственным органом власти или органом местного самоуправления, находящегося в государственной или муниципальной собственности земельного участка для строительства наемного дома социального использования или наемного дома коммерческого использования:		данные отсутствуют	
Сведения о том, что земельный участок или земельные участки образованы на основании решения об изъятии земельного участка и (или) расположенного на нем объекта недвижимости для государственных или муниципальных нужд:		данные отсутствуют	
Сведения о том, что земельный участок образован из земель или земельного участка, государственная собственность на которые не разграничена:		данные отсутствуют	
Сведения о наличии земельного спора о местоположении границ земельных участков:		данные отсутствуют	
Статус записи об объекте недвижимости:		Сведения об объекте недвижимости имеют статус "актуальные"	
Особые отметки:		Граница земельного участка состоит из 3 контуров. Учетные номера контуров и их площади: 1 - 1308.01 кв.м, 2 - 872.55 кв.м, 3 - 3288.6 кв.м. Для данного земельного участка обеспечен доступ посредством земельного участка (земельных участков) с кадастровым номером (кадастровыми	



ДОКУМЕНТ ПОДПИСАН
ЭЛЕКТРОННОЙ ПОДПИСЬЮ

Сертификат: 00ВВ056В7401СВ38D2В3576АСDС8425108

Владелец: ФЕДЕРАЛЬНАЯ СЛУЖБА ГОСУДАРСТВЕННОЙ

РЕГИСТРАЦИИ, КАДАСТРА И КАРТОГРАФИИ

Действителен: с 27.06.2023 по 19.09.2024

полное наименование должности

инициалы, фамилия

Земельный участок			
вид объекта недвижимости			
Лист № 3 раздела 1	Всего листов раздела 1: 3	Всего разделов: 8	Всего листов выписки: 19
27.12.2023г. № КУВИ-001/2023-293194343			
Кадастровый номер:		40:18:000000:852	
		номера): земли общего пользования. Сведения об ограничениях права на объект недвижимости, обременениях данного объекта, не зарегистрированных в реестре прав, ограничений прав и обременений недвижимого имущества: вид ограничения (обременения): ограничения прав на земельный участок, предусмотренные статьей 56 Земельного кодекса Российской Федерации; срок действия: с 09.10.2023; реквизиты документа-основания: постановление "Об установлении публичного сервитута" от 15.09.2023 № 282 выдан: Администрация МР "Спас-Деменский район".	
Получатель выписки:		Аксеновская Елена Николаевна	

полное наименование должности	 ДОКУМЕНТ ПОДПИСАН ЭЛЕКТРОННОЙ ПОДПИСЬЮ Сертификат: 00ВВ056В7401СВ38D2В3576АСDC8425108 Владелец: ФЕДЕРАЛЬНАЯ СЛУЖБА ГОСУДАРСТВЕННОЙ РЕГИСТРАЦИИ, КАДАСТРА И КАРТОГРАФИИ Действителен: с 27.06.2023 по 19.09.2024	инициалы, фамилия
-------------------------------	---	-------------------

Выписка из Единого государственного реестра недвижимости об объекте недвижимости
Сведения о зарегистрированных правах

Земельный участок			
вид объекта недвижимости			
Лист № 1 раздела 2	Всего листов раздела 2: 2	Всего разделов: 8	Всего листов выписки: 19
27.12.2023г. № КУВИ-001/2023-293194343			
Кадастровый номер:		40:18:000000:852	
1	Правообладатель (правообладатели):	1.1	Муниципальное образование сельское поселение "Село Любунь" Спас-Деменского района Калужской области
	Сведения о возможности предоставления третьим лицам персональных данных физического лица:	1.1.1	данные отсутствуют
2	Вид, номер, дата и время государственной регистрации права:	2.1	Собственность 40:18:000000:852-40/104/2023-1 06.03.2023 14:04:58
3	Сведения об осуществлении государственной регистрации сделки, права без необходимого в силу закона согласия третьего лица, органа:	3.1	данные отсутствуют
4	Ограничение прав и обременение объекта недвижимости:	не зарегистрировано	
5	Договоры участия в долевом строительстве:	не зарегистрировано	
6	Заявленные в судебном порядке права требования:	данные отсутствуют	
7	Сведения о возможности предоставления третьим лицам персональных данных физического лица	данные отсутствуют	
8	Сведения о возражении в отношении зарегистрированного права:	данные отсутствуют	
9	Сведения о наличии решения об изъятии объекта недвижимости для государственных и муниципальных нужд:	данные отсутствуют	
10	Сведения о невозможности государственной регистрации без личного участия правообладателя или его законного представителя:	данные отсутствуют	
11	Правопритязания и сведения о наличии поступивших, но не рассмотренных заявлений о проведении государственной регистрации права (перехода, прекращения права), ограничения права или обременения объекта недвижимости, сделки в отношении объекта недвижимости:	отсутствуют	



ДОКУМЕНТ ПОДПИСАН
ЭЛЕКТРОННОЙ ПОДПИСЬЮ

Сертификат: 00BV056B7401CB38D2B3576ACDC8425108

Владелец: ФЕДЕРАЛЬНАЯ СЛУЖБА ГОСУДАРСТВЕННОЙ

РЕГИСТРАЦИИ, КАДАСТРА И КАРТОГРАФИИ

Действителен: с 27.06.2023 по 19.09.2024

полное наименование должности

инициалы, фамилия

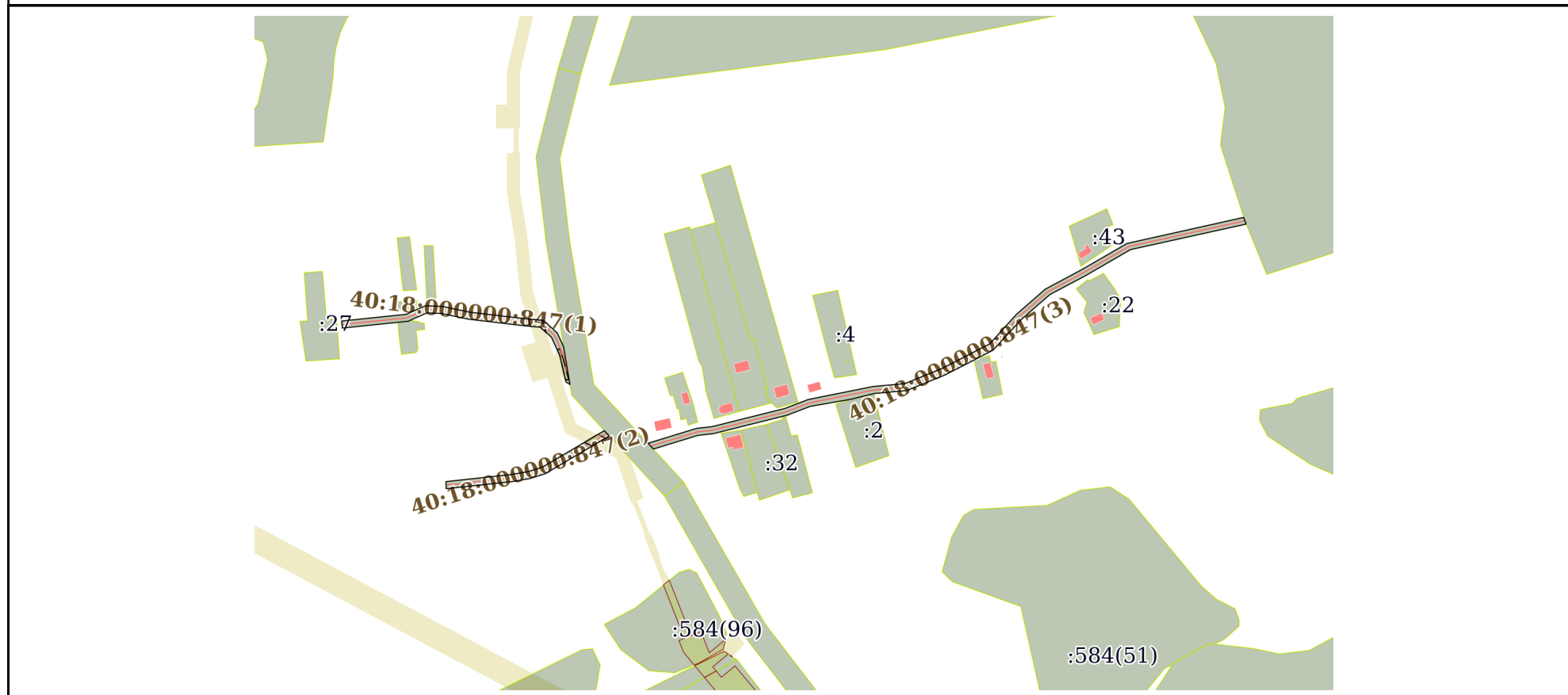
Земельный участок			
вид объекта недвижимости			
Лист № 2 раздела 2	Всего листов раздела 2: 2	Всего разделов: 8	Всего листов выписки: 19
27.12.2023г. № КУВИ-001/2023-293194343			
Кадастровый номер:		40:18:000000:852	
11	Сведения о невозможности государственной регистрации перехода, прекращения, ограничения права на земельный участок из земель сельскохозяйственного назначения:	данные отсутствуют	

полное наименование должности		ДОКУМЕНТ ПОДПИСАН	инициалы, фамилия
		ЭЛЕКТРОННОЙ ПОДПИСЬЮ	
Сертификат: 00ВВ056В7401СВ38D2В3576АСDС8425108			
Владелец: ФЕДЕРАЛЬНАЯ СЛУЖБА ГОСУДАРСТВЕННОЙ			
РЕГИСТРАЦИИ, КАДАСТРА И КАРТОГРАФИИ			
Действителен: с 27.06.2023 по 19.09.2024			


Выписка из Единого государственного реестра недвижимости об объекте недвижимости
Описание местоположения земельного участка

Земельный участок			
вид объекта недвижимости			
Лист № 1 раздела 3	Всего листов раздела 3: 4	Всего разделов: 8	Всего листов выписки: 19
27.12.2023г. № КУВИ-001/2023-293194343			
Кадастровый номер:		40:18:000000:852	

План (чертеж, схема) земельного участка



Масштаб 1:5000 Условные обозначения:

полное наименование должности	 ДОКУМЕНТ ПОДПИСАН ЭЛЕКТРОННОЙ ПОДПИСЬЮ	инициалы, фамилия
	Сертификат: 00ВВ056В7401СВ38D2В3576АСDС8425108 Владелец: ФЕДЕРАЛЬНАЯ СЛУЖБА ГОСУДАРСТВЕННОЙ РЕГИСТРАЦИИ, КАДАСТРА И КАРТОГРАФИИ Действителен: с 27.06.2023 по 19.09.2024	

Земельный участок

вид объекта недвижимости

Лист № 2 раздела 3

Всего листов раздела 3: 4

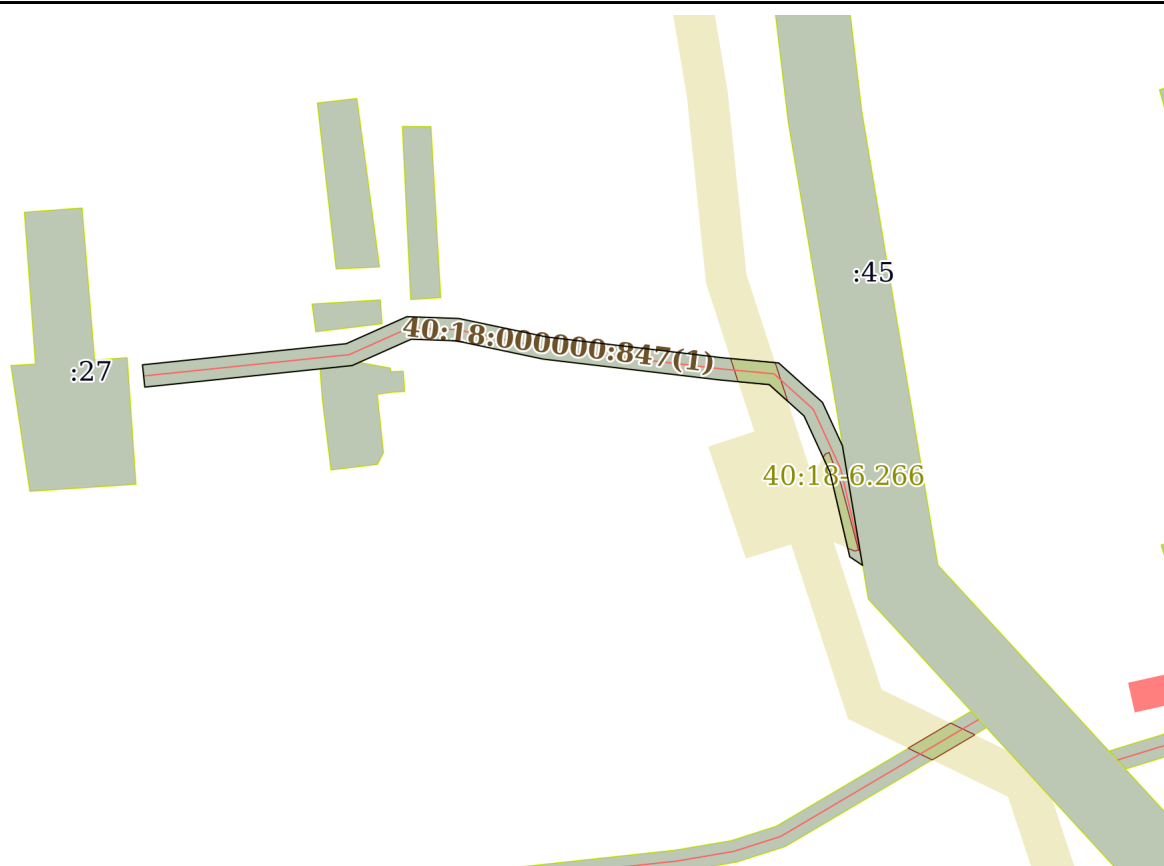
Всего разделов: 8

Всего листов выписки: 19

27.12.2023г. № КУВИ-001/2023-293194343

Кадастровый номер:

40:18:000000:852



Масштаб 1:2000

Условные обозначения:



ДОКУМЕНТ ПОДПИСАН
ЭЛЕКТРОННОЙ ПОДПИСЬЮ

Сертификат: 00ВВ056В7401СВ38D2В3576АСDС8425108

Владелец: ФЕДЕРАЛЬНАЯ СЛУЖБА ГОСУДАРСТВЕННОЙ

РЕГИСТРАЦИИ, КАДАСТРА И КАРТОГРАФИИ

Действителен: с 27.06.2023 по 19.09.2024

полное наименование должности

инициалы, фамилия

Земельный участок

вид объекта недвижимости

Лист № 3 раздела 3

Всего листов раздела 3: 4

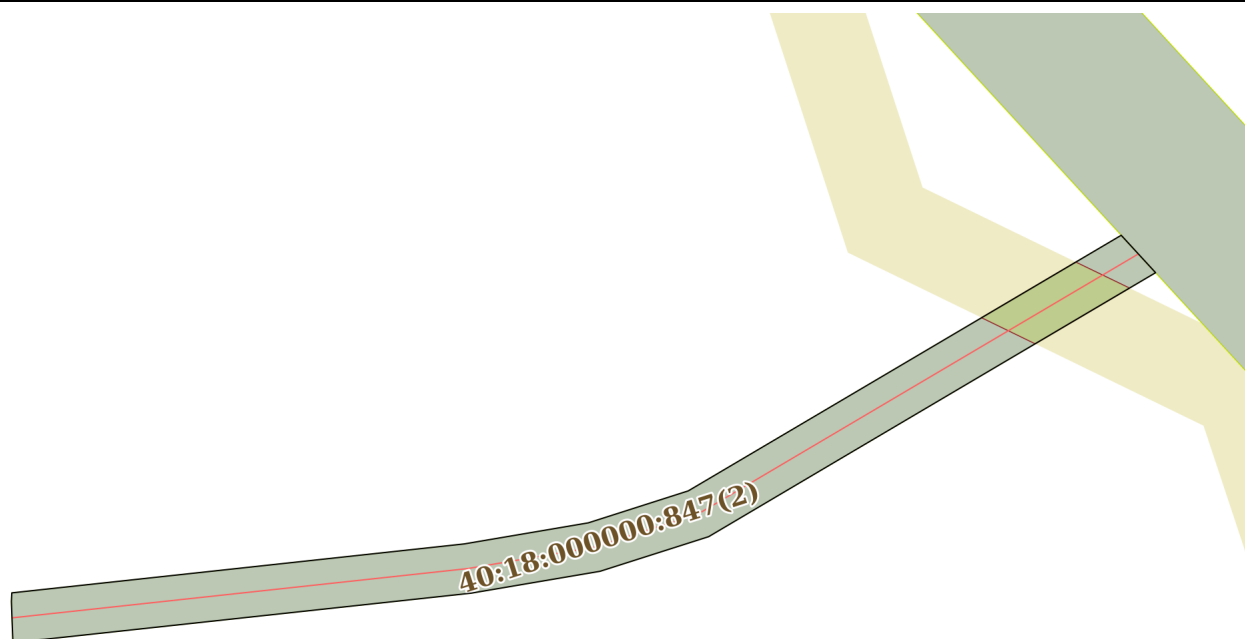
Всего разделов: 8

Всего листов выписки: 19

27.12.2023г. № КУВИ-001/2023-293194343

Кадастровый номер:

40:18:000000:852



Масштаб 1:900

Условные обозначения:

ДОКУМЕНТ ПОДПИСАН
ЭЛЕКТРОННОЙ ПОДПИСЬЮ

Сертификат: 00ВВ056В7401СВ38D2В3576АСDС8425108

Владелец: ФЕДЕРАЛЬНАЯ СЛУЖБА ГОСУДАРСТВЕННОЙ
РЕГИСТРАЦИИ, КАДАСТРА И КАРТОГРАФИИ
Действителен: с 27.06.2023 по 19.09.2024

полное наименование должности

инициалы, фамилия

Земельный участок

вид объекта недвижимости

Лист № 4 раздела 3

Всего листов раздела 3: 4

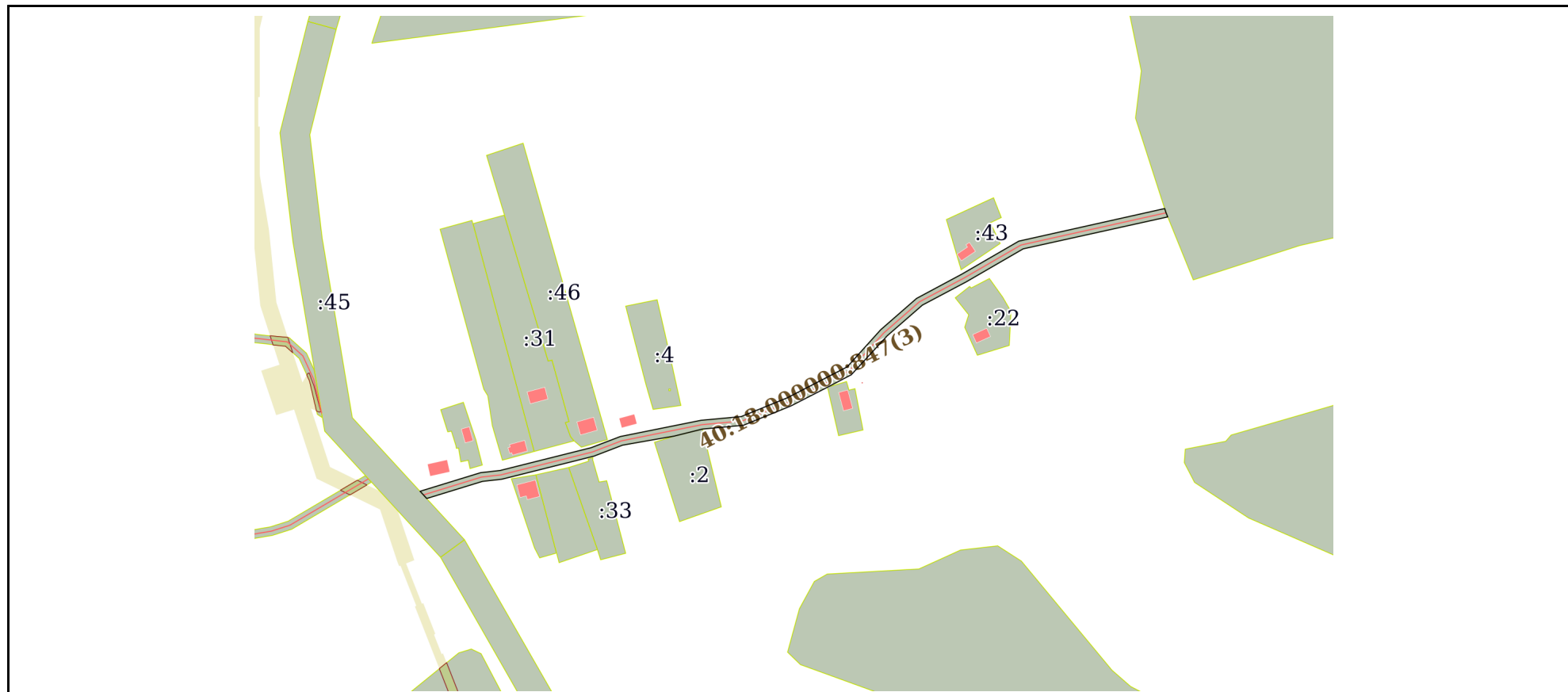
Всего разделов: 8

Всего листов выписки: 19

27.12.2023г. № КУВИ-001/2023-293194343

Кадастровый номер:

40:18:000000:852



Масштаб 1:4000

Условные обозначения:



ДОКУМЕНТ ПОДПИСАН
ЭЛЕКТРОННОЙ ПОДПИСЬЮ

Сертификат: 00ВВ056В7401СВ38D2В3576АСDС8425108

Владелец: ФЕДЕРАЛЬНАЯ СЛУЖБА ГОСУДАРСТВЕННОЙ
РЕГИСТРАЦИИ, КАДАСТРА И КАРТОГРАФИИ
Действителен: с 27.06.2023 по 19.09.2024

полное наименование должности

инициалы, фамилия

Выписка из Единого государственного реестра недвижимости об объекте недвижимости

Описание местоположения земельного участка

Земельный участок			
вид объекта недвижимости			
Лист № 1 раздела 3.1	Всего листов раздела 3.1: 3	Всего разделов: 8	Всего листов выписки: 19
27.12.2023г. № КУВИ-001/2023-293194343			
Кадастровый номер:		40:18:000000:852	

Описание местоположения границ земельного участка							
№ п/п	Номер точки		Дирекционный угол	Горизонтальное проложение, м	Описание закрепления на местности	Кадастровые номера смежных участков	Сведения об адресах правообладателей смежных земельных участков
	начальная	конечная					
1	2	3	4	5	6	7	8
1	1.1.1	1.1.2	354°4.9'	3.01	данные отсутствуют	данные отсутствуют	данные отсутствуют
2	1.1.2	1.1.3	354°3.7'	3	данные отсутствуют	данные отсутствуют	данные отсутствуют
3	1.1.3	1.1.4	84°5.1'	54.92	данные отсутствуют	данные отсутствуют	данные отсутствуют
4	1.1.4	1.1.5	65°59.1'	17.79	данные отсутствуют	данные отсутствуют	данные отсутствуют
5	1.1.5	1.1.6	92°0.9'	13.94	данные отсутствуют	данные отсутствуют	данные отсутствуют
6	1.1.6	1.1.7	101°53.0'	24.09	данные отсутствуют	данные отсутствуют	данные отсутствуют
7	1.1.7	1.1.8	96°43.6'	47.55	данные отсутствуют	данные отсутствуют	данные отсутствуют
8	1.1.8	1.1.9	95°16.2'	15.02	данные отсутствуют	данные отсутствуют	данные отсутствуют
9	1.1.9	1.1.10	131°59.7'	15.78	данные отсутствуют	данные отсутствуют	данные отсутствуют
10	1.1.10	1.1.11	155°17.8'	12.8	данные отсутствуют	данные отсутствуют	данные отсутствуют
11	1.1.11	1.1.12	170°27.8'	29.46	данные отсутствуют	40:18:183500:45	адрес отсутствует
12	1.1.12	1.1.13	170°26.6'	3.01	данные отсутствуют	40:18:183500:45	адрес отсутствует
13	1.1.13	1.1.14	303°48.4'	4.12	данные отсутствуют	данные отсутствуют	данные отсутствуют
14	1.1.14	1.1.15	346°50.2'	23.23	данные отсутствуют	данные отсутствуют	данные отсутствуют
15	1.1.15	1.1.16	335°15.2'	16.63	данные отсутствуют	данные отсутствуют	данные отсутствуют
16	1.1.16	1.1.17	311°59.8'	12.55	данные отсутствуют	данные отсутствуют	данные отсутствуют
17	1.1.17	1.1.18	275°20.7'	13.1	данные отсутствуют	данные отсутствуют	данные отсутствуют
18	1.1.18	1.1.19	276°43.5'	47.91	данные отсутствуют	данные отсутствуют	данные отсутствуют
19	1.1.19	1.1.20	281°52.3'	23.82	данные отсутствуют	данные отсутствуют	данные отсутствуют
20	1.1.20	1.1.21	272°2.8'	12.04	данные отсутствуют	данные отсутствуют	данные отсутствуют
21	1.1.21	1.1.22	246°1.0'	17.37	данные отсутствуют	данные отсутствуют	данные отсутствуют
22	1.1.22	1.1.1	264°4.3'	55.87	данные отсутствуют	данные отсутствуют	данные отсутствуют



ДОКУМЕНТ ПОДПИСАН
ЭЛЕКТРОННОЙ ПОДПИСЬЮ

Сертификат: 00BV056B7401CB38D2B3576ACDC8425108

Владелец: ФЕДЕРАЛЬНАЯ СЛУЖБА ГОСУДАРСТВЕННОЙ

РЕГИСТРАЦИИ, КАДАСТРА И КАРТОГРАФИИ

Действителен: с 27.06.2023 по 19.09.2024

полное наименование должности

инициалы, фамилия

Земельный участок
вид объекта недвижимости

Лист № 2 раздела 3.1

Всего листов раздела 3.1: 3

Всего разделов: 8

Всего листов выписки: 19

27.12.2023г. № КУВИ-001/2023-293194343

Кадастровый номер:

40:18:000000:852

1	2	3	4	5	6	7	8
23	1.1.22	1.1.22			данные отсутствуют	40:18:183500:26(4)	illarionov_1987@list.ru
24	2.1.1	2.1.2	357°42.5'	3	данные отсутствуют	данные отсутствуют	данные отсутствуют
25	2.1.2	2.1.3	357°57.9'	1.97	данные отсутствуют	данные отсутствуют	данные отсутствуют
26	2.1.3	2.1.4	2°45.1'	1.04	данные отсутствуют	данные отсутствуют	данные отсутствуют
27	2.1.4	2.1.5	83°49.8'	54.9	данные отсутствуют	данные отсутствуют	данные отсутствуют
28	2.1.5	2.1.6	80°22.2'	15.18	данные отсутствуют	данные отсутствуют	данные отсутствуют
29	2.1.6	2.1.7	72°16.9'	12.65	данные отсутствуют	данные отсутствуют	данные отсутствуют
30	2.1.7	2.1.8	59°28.3'	18.51	данные отсутствуют	данные отсутствуют	данные отсутствуют
31	2.1.8	2.1.9	59°27.7'	42.13	данные отсутствуют	данные отсутствуют	данные отсутствуют
32	2.1.9	2.1.10	137°23.2'	3.06	данные отсутствуют	40:18:183500:45	адрес отсутствует
33	2.1.10	2.1.11	137°22.5'	3.07	данные отсутствуют	40:18:183500:45	адрес отсутствует
34	2.1.11	2.1.12	239°28.0'	43.42	данные отсутствуют	данные отсутствуют	данные отсутствуют
35	2.1.12	2.1.13	239°25.5'	19.19	данные отсутствуют	данные отсутствуют	данные отсутствуют
36	2.1.13	2.1.14	252°19.8'	13.74	данные отсутствуют	данные отсутствуют	данные отсутствуют
37	2.1.14	2.1.15	260°22.6'	15.79	данные отсутствуют	данные отсутствуют	данные отсутствуют
38	2.1.15	2.1.1	263°50.0'	55.58	данные отсутствуют	данные отсутствуют	данные отсутствуют
39	3.1.1	3.1.2	242°21.8'	18.17	данные отсутствуют	данные отсутствуют	данные отсутствуют
40	3.1.2	3.1.3	242°53.4'	27.74	данные отсутствуют	данные отсутствуют	данные отсутствуют
41	3.1.2	3.1.2			данные отсутствуют	40:18:183500:59	адрес отсутствует
42	3.1.3	3.1.4	247°52.0'	34.66	данные отсутствуют	данные отсутствуют	данные отсутствуют
43	3.1.4	3.1.5	264°40.1'	27.87	данные отсутствуют	данные отсутствуют	данные отсутствуют
44	3.1.5	3.1.6	256°3.7'	19.72	данные отсутствуют	40:18:183500:2	hakberdievdovud88@gmail.com
45	3.1.6	3.1.7	260°2.6'	35.45	данные отсутствуют	данные отсутствуют	данные отсутствуют
46	3.1.7	3.1.8	249°1.7'	20.79	данные отсутствуют	данные отсутствуют	данные отсутствуют
47	3.1.8	3.1.9	255°57.3'	64.24	данные отсутствуют	данные отсутствуют	данные отсутствуют
48	3.1.9	3.1.10	263°37.0'	13.13	данные отсутствуют	данные отсутствуют	данные отсутствуют
49	3.1.10	3.1.11	252°56.4'	39.4	данные отсутствуют	данные отсутствуют	данные отсутствуют
50	3.1.11	3.1.12	317°26.8'	3.31	данные отсутствуют	40:18:183500:45	адрес отсутствует
51	3.1.12	3.1.13	317°18.6'	3.33	данные отсутствуют	40:18:183500:45	адрес отсутствует



ДОКУМЕНТ ПОДПИСАН
ЭЛЕКТРОННОЙ ПОДПИСЬЮ

Сертификат: 00BV056B7401CB38D2B3576ACDC8425108

Владелец: ФЕДЕРАЛЬНАЯ СЛУЖБА ГОСУДАРСТВЕННОЙ

РЕГИСТРАЦИИ, КАДАСТРА И КАРТОГРАФИИ

Действителен: с 27.06.2023 по 19.09.2024

полное наименование должности

инициалы, фамилия

Земельный участок

вид объекта недвижимости

Лист № 3 раздела 3.1

Всего листов раздела 3.1: 3

Всего разделов: 8

Всего листов выписки: 19

27.12.2023г. № КУВИ-001/2023-293194343

Кадастровый номер:

40:18:000000:852

1	2	3	4	5	6	7	8
52	3.1.13	3.1.14	72°56.2'	42.84	данные отсутствуют	данные отсутствуют	данные отсутствуют
53	3.1.14	3.1.15	83°36.4'	13.29	данные отсутствуют	данные отсутствуют	данные отсутствуют
54	3.1.15	3.1.16	75°57.1'	63.48	данные отсутствуют	данные отсутствуют	данные отсутствуют
55	3.1.16	3.1.17	69°2.3'	21.02	данные отсутствуют	данные отсутствуют	данные отсутствуют
56	3.1.17	3.1.18	78°38.5'	55.75	данные отсутствуют	данные отсутствуют	данные отсутствуют
57	3.1.18	3.1.19	84°44.9'	27.2	данные отсутствуют	данные отсутствуют	данные отсутствуют
58	3.1.19	3.1.20	67°52.2'	33.71	данные отсутствуют	данные отсутствуют	данные отсутствуют
59	3.1.20	3.1.21	62°41.6'	45.65	данные отсутствуют	данные отсутствуют	данные отсутствуют
60	3.1.21	3.1.22	42°3.2'	33.7	данные отсутствуют	данные отсутствуют	данные отсутствуют
61	3.1.22	3.1.23	48°53.0'	32.27	данные отсутствуют	данные отсутствуют	данные отсутствуют
62	3.1.23	3.1.24	61°49.1'	34.73	данные отсутствуют	данные отсутствуют	данные отсутствуют
63	3.1.24	3.1.25	59°56.0'	44.51	данные отсутствуют	данные отсутствуют	данные отсутствуют
64	3.1.25	3.1.26	77°24.8'	101.1	данные отсутствуют	данные отсутствуют	данные отсутствуют
65	3.1.26	3.1.27	162°14.9'	2.92	данные отсутствуют	40:18:181900:47(2)	адрес отсутствует
66	3.1.27	3.1.28	156°2.3'	0.1	данные отсутствуют	40:18:181900:47(2)	адрес отсутствует
67	3.1.28	3.1.29	157°52.7'	3	данные отсутствуют	40:18:181900:47(2)	адрес отсутствует
68	3.1.29	3.1.30	257°32.9'	100.08	данные отсутствуют	данные отсутствуют	данные отсутствуют
69	3.1.30	3.1.31	239°56.2'	44.72	данные отсутствуют	данные отсутствуют	данные отсутствуют
70	3.1.31	3.1.32	242°5.5'	33.37	данные отсутствуют	данные отсутствуют	данные отсутствуют
71	3.1.32	3.1.33	228°56.5'	31.58	данные отсутствуют	данные отсутствуют	данные отсутствуют
72	3.1.33	3.1.1	222°40.7'	35.79	данные отсутствуют	данные отсутствуют	данные отсутствуют



ДОКУМЕНТ ПОДПИСАН
ЭЛЕКТРОННОЙ ПОДПИСЬЮ

Сертификат: 00BV056B7401CB38D2B3576ACDC8425108

Владелец: ФЕДЕРАЛЬНАЯ СЛУЖБА ГОСУДАРСТВЕННОЙ

РЕГИСТРАЦИИ, КАДАСТРА И КАРТОГРАФИИ

Действителен: с 27.06.2023 по 19.09.2024

полное наименование должности

инициалы, фамилия

Выписка из Единого государственного реестра недвижимости об объекте недвижимости

Описание местоположения земельного участка

Земельный участок			
вид объекта недвижимости			
Лист № 1 раздела 3.2	Всего листов раздела 3.2: 3	Всего разделов: 8	Всего листов выписки: 19
27.12.2023г. № КУВИ-001/2023-293194343			
Кадастровый номер:		40:18:000000:852	

Сведения о характерных точках границы земельного участка				
Система координат МСК-40				
Номер точки	Координаты, м		Описание закрепления на местности	Средняя квадратичная погрешность определения координат характерных точек границ земельного участка, м
	X	Y		
1	2	3	4	5
1	407247.26	1142880.64	Иные способы закрепления границ	0.1
2	407250.25	1142880.33	Иные способы закрепления границ	0.1
3	407253.23	1142880.02	Иные способы закрепления границ	0.1
4	407258.89	1142934.65	Иные способы закрепления границ	0.1
5	407266.13	1142950.9	Иные способы закрепления границ	0.1
6	407265.64	1142964.83	Иные способы закрепления границ	0.1
7	407260.68	1142988.4	Иные способы закрепления границ	0.1
8	407255.11	1143035.62	Иные способы закрепления границ	0.1
9	407253.73	1143050.58	Иные способы закрепления границ	0.1
10	407243.17	1143062.31	Иные способы закрепления границ	0.1
11	407231.54	1143067.66	Иные способы закрепления границ	0.1
12	407202.49	1143072.54	Иные способы закрепления границ	0.1
13	407199.52	1143073.04	Иные способы закрепления границ	0.1
14	407201.81	1143069.62	Иные способы закрепления границ	0.1
15	407224.43	1143064.33	Иные способы закрепления границ	0.1
16	407239.53	1143057.37	Иные способы закрепления границ	0.1
17	407247.93	1143048.04	Иные способы закрепления границ	0.1
18	407249.15	1143035	Иные способы закрепления границ	0.1
19	407254.76	1142987.42	Иные способы закрепления границ	0.1
20	407259.66	1142964.11	Иные способы закрепления границ	0.1
21	407260.09	1142952.08	Иные способы закрепления границ	0.1
22	407253.03	1142936.21	Иные способы закрепления границ	0.1

	 <p>ДОКУМЕНТ ПОДПИСАН ЭЛЕКТРОННОЙ ПОДПИСЬЮ</p> <p>Сертификат: 00ВВ056В7401СВ38D2В3576АСDC8425108 Владелец: ФЕДЕРАЛЬНАЯ СЛУЖБА ГОСУДАРСТВЕННОЙ РЕГИСТРАЦИИ, КАДАСТРА И КАРТОГРАФИИ Действителен: с 27.06.2023 по 19.09.2024</p>	
полное наименование должности		инициалы, фамилия

Земельный участок

вид объекта недвижимости

Лист № 2 раздела 3.2

Всего листов раздела 3.2: 3

Всего разделов: 8

Всего листов выписки: 19

27.12.2023г. № КУВИ-001/2023-293194343

Кадастровый номер:

40:18:000000:852

1	2	3	4	5
1	407247.26	1142880.64	Иные способы закрепления границ	0.1
1	407111.38	1142968.43	Иные способы закрепления границ	0.1
2	407114.38	1142968.31	Иные способы закрепления границ	0.1
3	407116.35	1142968.24	Иные способы закрепления границ	0.1
4	407117.39	1142968.29	Иные способы закрепления границ	0.1
5	407123.29	1143022.87	Иные способы закрепления границ	0.1
6	407125.83	1143037.84	Иные способы закрепления границ	0.1
7	407129.68	1143049.89	Иные способы закрепления границ	0.1
8	407139.08	1143065.83	Иные способы закрепления границ	0.1
9	407160.49	1143102.12	Иные способы закрепления границ	0.1
10	407158.24	1143104.19	Иные способы закрепления границ	0.1
11	407155.98	1143106.27	Иные способы закрепления границ	0.1
12	407133.92	1143068.87	Иные способы закрепления границ	0.1
13	407124.16	1143052.35	Иные способы закрепления границ	0.1
14	407119.99	1143039.26	Иные способы закрепления границ	0.1
15	407117.35	1143023.69	Иные способы закрепления границ	0.1
1	407111.38	1142968.43	Иные способы закрепления границ	0.1
1	407228.59	1143430.76	Иные способы закрепления границ	0.1
2	407220.16	1143414.66	Иные способы закрепления границ	0.1
3	407207.52	1143389.97	Иные способы закрепления границ	0.1
4	407194.46	1143357.86	Иные способы закрепления границ	0.1
5	407191.87	1143330.11	Иные способы закрепления границ	0.1
6	407187.12	1143310.97	Иные способы закрепления границ	0.1
7	407180.99	1143276.05	Иные способы закрепления границ	0.1
8	407173.55	1143256.64	Иные способы закрепления границ	0.1
9	407157.96	1143194.32	Иные способы закрепления границ	0.1
10	407156.5	1143181.27	Иные способы закрепления границ	0.1
11	407144.94	1143143.6	Иные способы закрепления границ	0.1
12	407147.38	1143141.36	Иные способы закрепления границ	0.1



ДОКУМЕНТ ПОДПИСАН
ЭЛЕКТРОННОЙ ПОДПИСЬЮ

Сертификат: 00ВВ056В7401СВ38D2В3576АСDC8425108

Владелец: ФЕДЕРАЛЬНАЯ СЛУЖБА ГОСУДАРСТВЕННОЙ

РЕГИСТРАЦИИ, КАДАСТРА И КАРТОГРАФИИ

Действителен: с 27.06.2023 по 19.09.2024

полное наименование должности

инициалы, фамилия

Земельный участок

вид объекта недвижимости

Лист № 3 раздела 3.2

Всего листов раздела 3.2: 3

Всего разделов: 8

Всего листов выписки: 19

27.12.2023г. № КУВИ-001/2023-293194343

Кадастровый номер:

40:18:000000:852

1	2	3	4	5
13	407149.83	1143139.1	Иные способы закрепления границ	0.1
14	407162.4	1143180.05	Иные способы закрепления границ	0.1
15	407163.88	1143193.26	Иные способы закрепления границ	0.1
16	407179.29	1143254.84	Иные способы закрепления границ	0.1
17	407186.81	1143274.47	Иные способы закрепления границ	0.1
18	407197.79	1143329.13	Иные способы закрепления границ	0.1
19	407200.28	1143356.22	Иные способы закрепления границ	0.1
20	407212.98	1143387.45	Иные способы закрепления границ	0.1
21	407233.92	1143428.01	Иные способы закрепления границ	0.1
22	407258.94	1143450.58	Иные способы закрепления границ	0.1
23	407280.16	1143474.89	Иные способы закрепления границ	0.1
24	407296.56	1143505.5	Иные способы закрепления границ	0.1
25	407318.86	1143544.02	Иные способы закрепления границ	0.1
26	407340.89	1143642.69	Иные способы закрепления границ	0.1
27	407338.11	1143643.58	Иные способы закрепления границ	0.1
28	407338.02	1143643.62	Иные способы закрепления границ	0.1
29	407335.24	1143644.75	Иные способы закрепления границ	0.1
30	407313.66	1143547.02	Иные способы закрепления границ	0.1
31	407291.26	1143508.32	Иные способы закрепления границ	0.1
32	407275.64	1143478.83	Иные способы закрепления границ	0.1
33	407254.9	1143455.02	Иные способы закрепления границ	0.1
1	407228.59	1143430.76	Иные способы закрепления границ	0.1



ДОКУМЕНТ ПОДПИСАН
ЭЛЕКТРОННОЙ ПОДПИСЬЮ

Сертификат: 00ВВ056В7401СВ38D2В3576АСDC8425108

Владелец: ФЕДЕРАЛЬНАЯ СЛУЖБА ГОСУДАРСТВЕННОЙ

РЕГИСТРАЦИИ, КАДАСТРА И КАРТОГРАФИИ

Действителен: с 27.06.2023 по 19.09.2024

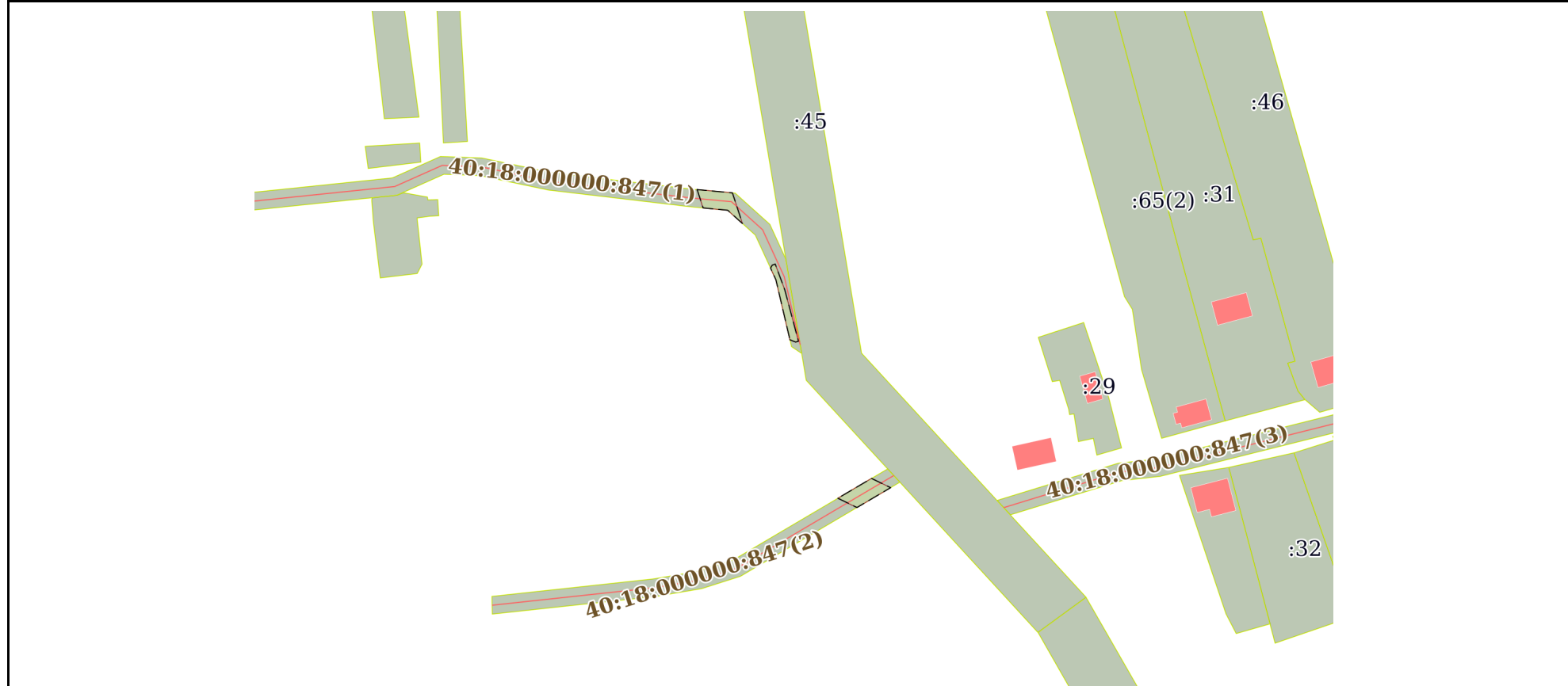
полное наименование должности

инициалы, фамилия

Выписка из Единого государственного реестра недвижимости об объекте недвижимости
Сведения о частях земельного участка

Земельный участок			
вид объекта недвижимости			
Лист № 1 раздела 4	Всего листов раздела 4: 1	Всего разделов: 8	Всего листов выписки: 19
27.12.2023г. № КУВИ-001/2023-293194343			
Кадастровый номер:		40:18:000000:852	

План (чертеж, схема) части земельного участка | Учетный номер части: 40:18:000000:852/1



Масштаб 1:2000 | Условные обозначения:

полное наименование должности	 ДОКУМЕНТ ПОДПИСАН ЭЛЕКТРОННОЙ ПОДПИСЬЮ	инициалы, фамилия
	Сертификат: 00ВВ056В7401СВ38D2В3576АСDС8425108 Владелец: ФЕДЕРАЛЬНАЯ СЛУЖБА ГОСУДАРСТВЕННОЙ РЕГИСТРАЦИИ, КАДАСТРА И КАРТОГРАФИИ Действителен: с 27.06.2023 по 19.09.2024	

Выписка из Единого государственного реестра недвижимости об объекте недвижимости
Сведения о частях земельного участка

Земельный участок		
вид объекта недвижимости		
Лист № 1 раздела 4.1	Всего листов раздела 4.1: 1	Всего разделов: 8
Всего листов выписки: 19		
27.12.2023г. № КУВИ-001/2023-293194343		
Кадастровый номер:		40:18:000000:852
Учетный номер части	Площадь, м2	Содержание ограничения в использовании или ограничения права на объект недвижимости или обременения объекта недвижимости
1	2	3
40:18:000000:852/1	217	вид ограничения (обременения): ограничения прав на земельный участок, предусмотренные статьей 56 Земельного кодекса Российской Федерации; Срок действия: не установлен; реквизиты документа-основания: постановление "Об установлении публичного сервитута" от 15.09.2023 № 282 выдан: Администрация МР "Спас-Деменский район"; Содержание ограничения (обременения): Публичный сервитут устанавливается в целях строительства и эксплуатации линейного объекта системы газоснабжения "Газопровод межпоселковый к дер. Суборовка-с. Любунь-дер. Церковщина Спас-Деменского района Калужской области" Срок действия публичного сервитута устанавливается на 10 лет. Публичный сервитут установлен в пользу ООО "Газпром газификация" (ИНН-7813655197, ОГРН-1217800107744, юридический адрес и фактический адрес: 194044, г. Санкт-Петербург, пр-кт Большой Сампсониевский, д. 60, литера А, помещ 2Н, кабинет №1301, телефон: +7 (812) 200-31-92, электронная почта info@eoggazprom.ru); Реестровый номер границы: 40:18-6.266; Вид объекта реестра границ: Зона с особыми условиями использования территории; Вид зоны по документу: Публичный сервитут в целях строительства и эксплуатации линейного объекта системы газоснабжения: "Газопровод межпоселковый к дер. Суборовка-с. Любунь-дер. Церковщина Спас-Деменского района Калужской области"; Тип зоны: Зона публичного сервитута; Номер: 1

полное наименование должности	 ДОКУМЕНТ ПОДПИСАН ЭЛЕКТРОННОЙ ПОДПИСЬЮ	инициалы, фамилия
	Сертификат: 00BV056B7401CB38D2B3576ACDC8425108 Владелец: ФЕДЕРАЛЬНАЯ СЛУЖБА ГОСУДАРСТВЕННОЙ РЕГИСТРАЦИИ, КАДАСТРА И КАРТОГРАФИИ Действителен: с 27.06.2023 по 19.09.2024	

Выписка из Единого государственного реестра недвижимости об объекте недвижимости

Сведения о частях земельного участка

Земельный участок			
вид объекта недвижимости			
Лист № 1 раздела 4.2	Всего листов раздела 4.2: 2	Всего разделов: 8	Всего листов выписки: 19
27.12.2023г. № КУВИ-001/2023-293194343			
Кадастровый номер:		40:18:000000:852	

Сведения о характерных точках границы части (частей) земельного участка				
Учетный номер части: 40:18:000000:852/1				
Система координат				
Номер точки	Координаты, м		Описание закрепления на местности	Средняя квадратичная погрешность определения координат характерных точек границ земельного участка, м
	X	Y		
1	2	3	4	5
1	407204.14	1143069.07	-	-
2	407224.43	1143064.33	-	-
3	407228.38	1143062.51	-	-
4	407229.38	1143063.11	-	-
5	407229.73	1143064.1	-	-
6	407221.01	1143067.33	-	-
7	407203.63	1143071.96	-	-
8	407203.36	1143071	-	-
9	407204.14	1143069.08	-	-
10	407204.14	1143069.07	-	-
1	407254.92	1143037.7	-	-
2	407253.82	1143049.62	-	-
3	407253.81	1143049.62	-	-
4	407243.47	1143053	-	-
5	407243.46	1143053	-	-
6	407247.93	1143048.04	-	-
7	407248.71	1143039.72	-	-
8	407254.91	1143037.7	-	-
9	407254.92	1143037.7	-	-
1	407150.56	1143085.29	-	-
2	407157.26	1143096.65	-	-

 ДОКУМЕНТ ПОДПИСАН ЭЛЕКТРОННОЙ ПОДПИСЬЮ Сертификат: 00BV056B7401CB38D2B3576ACDC8425108 Владелец: ФЕДЕРАЛЬНАЯ СЛУЖБА ГОСУДАРСТВЕННОЙ РЕГИСТРАЦИИ, КАДАСТРА И КАРТОГРАФИИ Действителен: с 27.06.2023 по 19.09.2024	инициалы, фамилия
полное наименование должности	

Земельный участок				
вид объекта недвижимости				
Лист № 2 раздела 4.2		Всего листов раздела 4.2: 2		Всего разделов: 8
27.12.2023г. № КУВИ-001/2023-293194343				
Кадастровый номер:			40:18:000000:852	
1	2	3	4	5
3	407154.13	1143103.13	-	-
4	407147.42	1143091.75	-	-
5	407150.56	1143085.29	-	-



ДОКУМЕНТ ПОДПИСАН
ЭЛЕКТРОННОЙ ПОДПИСЬЮ

Сертификат: 00ВВ056В7401СВ38D2В3576АСDС8425108

Владелец: ФЕДЕРАЛЬНАЯ СЛУЖБА ГОСУДАРСТВЕННОЙ
РЕГИСТРАЦИИ, КАДАСТРА И КАРТОГРАФИИ
Действителен: с 27.06.2023 по 19.09.2024

полное наименование должности

инициалы, фамилия

Филиал публично-правовой компании "Роскадастр" по Калужской области

полное наименование органа регистрации прав

Выписка из Единого государственного реестра недвижимости об объекте недвижимости

Сведения о характеристиках объекта недвижимости

На основании запроса от 28.01.2024, поступившего на рассмотрение 28.01.2024, сообщаем, что согласно записям Единого государственного реестра недвижимости:

Раздел 1 Лист 1

Земельный участок	
вид объекта недвижимости	
Лист № 1 раздела 1	Всего листов раздела 1: 2
Всего разделов: 5	Всего листов выписки: 7
29.01.2024г. № КУВИ-001/2024-27671024	
Кадастровый номер:	40:18:183500:45
Номер кадастрового квартала:	40:18:183500
Дата присвоения кадастрового номера:	10.01.2009
Ранее присвоенный государственный учетный номер:	данные отсутствуют
Местоположение:	Местоположение установлено относительно ориентира, расположенного за пределами участка. Ориентир жилой дом. Участок находится примерно в 50 м, по направлению на северо-восток от ориентира. Почтовый адрес ориентира: Калужская обл., р-н Спас-Деменский, д. Суборовка, дом 4.
Площадь:	7766 +/- 62
Кадастровая стоимость, руб.:	72612.1
Кадастровые номера расположенных в пределах земельного участка объектов недвижимости:	данные отсутствуют
Кадастровые номера объектов недвижимости, из которых образован объект недвижимости:	40:18:000000:14
Кадастровые номера образованных объектов недвижимости:	данные отсутствуют
Категория земель:	Земли населенных пунктов
Виды разрешенного использования:	Для эксплуатации и ремонта автодорог
Сведения о кадастровом инженере:	данные отсутствуют
Сведения о лесах, водных объектах и об иных природных объектах, расположенных в пределах земельного участка:	данные отсутствуют
Сведения о том, что земельный участок полностью расположен в границах зоны с особыми условиями использования территории, территории объекта культурного наследия, публичного сервитута:	данные отсутствуют



ДОКУМЕНТ ПОДПИСАН
ЭЛЕКТРОННОЙ ПОДПИСЬЮ

Сертификат: 00ВВ056В7401СВ38D2В3576АСDС8425108

Владелец: ФЕДЕРАЛЬНАЯ СЛУЖБА ГОСУДАРСТВЕННОЙ
РЕГИСТРАЦИИ, КАДАСТРА И КАРТОГРАФИИ
Действителен: с 27.06.2023 по 19.09.2024

полное наименование должности

инициалы, фамилия

Земельный участок			
вид объекта недвижимости			
Лист № 2 раздела 1	Всего листов раздела 1: 2	Всего разделов: 5	Всего листов выписки: 7
29.01.2024г. № КУВИ-001/2024-27671024			
Кадастровый номер:		40:18:183500:45	
Сведения о том, что земельный участок расположен в границах особой экономической зоны, территории опережающего социально-экономического развития, зоны территориального развития в Российской Федерации, игровой зоны:		данные отсутствуют	
Сведения о том, что земельный участок расположен в границах особо охраняемой природной территории, охотничьих угодий, лесничеств:		данные отсутствуют	
Сведения о результатах проведения государственного земельного надзора:		данные отсутствуют	
Сведения о расположении земельного участка в границах территории, в отношении которой утвержден проект межевания территории:		данные отсутствуют	
Условный номер земельного участка:		данные отсутствуют	
Сведения о принятии акта и (или) заключении договора, предусматривающих предоставление в соответствии с земельным законодательством исполнительным органом государственным органом власти или органом местного самоуправления, находящегося в государственной или муниципальной собственности земельного участка для строительства наемного дома социального использования или наемного дома коммерческого использования:		данные отсутствуют	
Сведения о том, что земельный участок или земельные участки образованы на основании решения об изъятии земельного участка и (или) расположенного на нем объекта недвижимости для государственных или муниципальных нужд:		данные отсутствуют	
Сведения о том, что земельный участок образован из земель или земельного участка, государственная собственность на которые не разграничена:		данные отсутствуют	
Сведения о наличии земельного спора о местоположении границ земельных участков:		данные отсутствуют	
Статус записи об объекте недвижимости:		Сведения об объекте недвижимости имеют статус "актуальные"	
Особые отметки:		Сведения, необходимые для заполнения раздела: 4 - Сведения о частях земельного участка, отсутствуют.	
Получатель выписки:		Аксеновская Елена Николаевна	



ДОКУМЕНТ ПОДПИСАН
ЭЛЕКТРОННОЙ ПОДПИСЬЮ

Сертификат: 00ВВ056В7401СВ38D2В3576АСDС8425108

Владелец: ФЕДЕРАЛЬНАЯ СЛУЖБА ГОСУДАРСТВЕННОЙ
РЕГИСТРАЦИИ, КАДАСТРА И КАРТОГРАФИИ
Действителен: с 27.06.2023 по 19.09.2024

полное наименование должности

инициалы, фамилия

Выписка из Единого государственного реестра недвижимости об объекте недвижимости
Сведения о зарегистрированных правах

Земельный участок			
вид объекта недвижимости			
Лист № 1 раздела 2	Всего листов раздела 2: 2	Всего разделов: 5	Всего листов выписки: 7
29.01.2024г. № КУВИ-001/2024-27671024			
Кадастровый номер:		40:18:183500:45	
1	Правообладатель (правообладатели):	1.1	Государственное казенное учреждение Калужской области "Калугадорзаказчик", ИНН: 4027074134
	Сведения о возможности предоставления третьим лицам персональных данных физического лица:	1.1.1	данные отсутствуют
2	Вид, номер, дата и время государственной регистрации права:	2.1	Постоянное (бессрочное) пользование 40-40/009-40/001/004/2015-1153/1 02.07.2015 11:45:20
3	Сведения об осуществлении государственной регистрации сделки, права без необходимого в силу закона согласия третьего лица, органа:	3.1	данные отсутствуют
4	Ограничение прав и обременение объекта недвижимости:	не зарегистрировано	
1	Правообладатель (правообладатели):	1.2	Субъект Российской Федерации "Калужская область"
	Сведения о возможности предоставления третьим лицам персональных данных физического лица:	1.2.1	данные отсутствуют
2	Вид, номер, дата и время государственной регистрации права:	2.2	Собственность 40-40-01/076/2014-066 19.06.2014 00:00:00
3	Сведения об осуществлении государственной регистрации сделки, права без необходимого в силу закона согласия третьего лица, органа:	3.2	данные отсутствуют
4	Ограничение прав и обременение объекта недвижимости:	не зарегистрировано	
5	Договоры участия в долевом строительстве:	не зарегистрировано	
6	Заявленные в судебном порядке права требования:	данные отсутствуют	
7	Сведения о возможности предоставления третьим лицам персональных данных физического лица:	данные отсутствуют	
8	Сведения о возражении в отношении зарегистрированного права:	данные отсутствуют	
9	Сведения о наличии решения об изъятии объекта недвижимости для государственных и муниципальных нужд:	данные отсутствуют	



ДОКУМЕНТ ПОДПИСАН
ЭЛЕКТРОННОЙ ПОДПИСЬЮ

Сертификат: 00ВВ056В7401СВ38D2В3576АСDС8425108

Владелец: ФЕДЕРАЛЬНАЯ СЛУЖБА ГОСУДАРСТВЕННОЙ
РЕГИСТРАЦИИ, КАДАСТРА И КАРТОГРАФИИ
Действителен: с 27.06.2023 по 19.09.2024

полное наименование должности

инициалы, фамилия

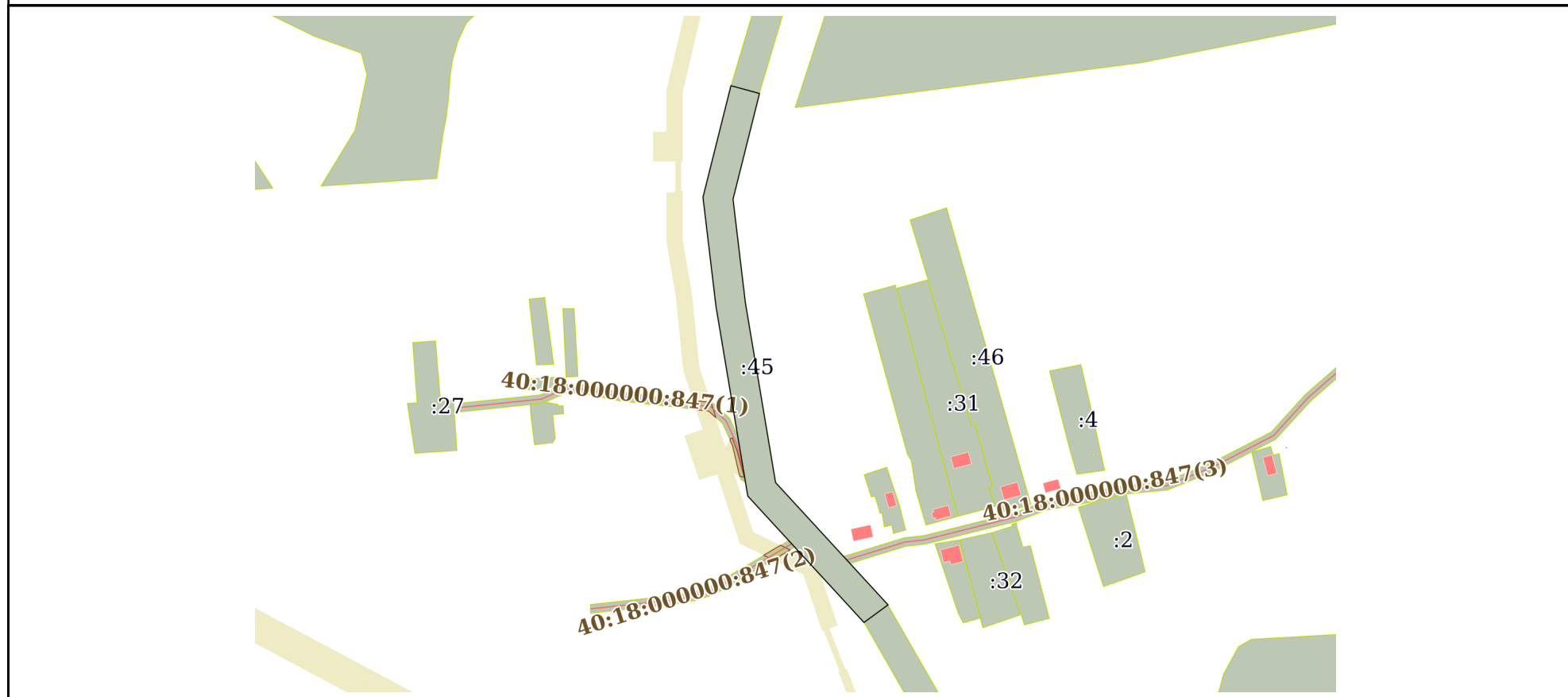
Земельный участок	
вид объекта недвижимости	
Лист № 2 раздела 2	Всего листов раздела 2: 2
Всего разделов: 5	
Всего листов выписки: 7	
29.01.2024г. № КУВИ-001/2024-27671024	
Кадастровый номер:	40:18:183500:45
10	Сведения о невозможности государственной регистрации без личного участия правообладателя или его законного представителя:
	данные отсутствуют
11	Правопритязания и сведения о наличии поступивших, но не рассмотренных заявлений о проведении государственной регистрации права (перехода, прекращения права), ограничения права или обременения объекта недвижимости, сделки в отношении объекта недвижимости:
	отсутствуют
11	Сведения о невозможности государственной регистрации перехода, прекращения, ограничения права на земельный участок из земель сельскохозяйственного назначения:
	данные отсутствуют

полное наименование должности		ДОКУМЕНТ ПОДПИСАН	инициалы, фамилия
		ЭЛЕКТРОННОЙ ПОДПИСЬЮ	
	Сертификат: 00ВВ056В7401СВ38D2В3576АСDС8425108		
	Владелец: ФЕДЕРАЛЬНАЯ СЛУЖБА ГОСУДАРСТВЕННОЙ		
	РЕГИСТРАЦИИ, КАДАСТРА И КАРТОГРАФИИ		
	Действителен: с 27.06.2023 по 19.09.2024		

Выписка из Единого государственного реестра недвижимости об объекте недвижимости
Описание местоположения земельного участка

Земельный участок			
вид объекта недвижимости			
Лист № 1 раздела 3	Всего листов раздела 3: 1	Всего разделов: 5	Всего листов выписки: 7
29.01.2024г. № КУВИ-001/2024-27671024			
Кадастровый номер:		40:18:183500:45	

План (чертеж, схема) земельного участка



Масштаб 1:4000 Условные обозначения:

 ДОКУМЕНТ ПОДПИСАН ЭЛЕКТРОННОЙ ПОДПИСЬЮ Сертификат: 00BV056B7401CB38D2B3576ACDC8425108 Владелец: ФЕДЕРАЛЬНАЯ СЛУЖБА ГОСУДАРСТВЕННОЙ РЕГИСТРАЦИИ, КАДАСТРА И КАРТОГРАФИИ Действителен: с 27.06.2023 по 19.09.2024	инициалы, фамилия
полное наименование должности	

Выписка из Единого государственного реестра недвижимости об объекте недвижимости

Описание местоположения земельного участка

Земельный участок			
вид объекта недвижимости			
Лист № 1 раздела 3.1	Всего листов раздела 3.1: 1	Всего разделов: 5	Всего листов выписки: 7
29.01.2024г. № КУВИ-001/2024-27671024			
Кадастровый номер:		40:18:183500:45	

Описание местоположения границ земельного участка							
№ п/п	Номер точки		Дирекционный угол	Горизонтальное проложение, м	Описание закрепления на местности	Кадастровые номера смежных участков	Сведения об адресах правообладателей смежных земельных участков
	начальная	конечная					
1	2	3	4	5	6	7	8
1	1.1.1	1.1.2	233°49.8`	20.13	данные отсутствуют	40:18:000000:105	адрес отсутствует
2	1.1.2	1.1.3	317°24.2`	115.86	данные отсутствуют	данные отсутствуют	данные отсутствуют
3	1.1.3	1.1.4	350°28.2`	129.56	данные отсутствуют	данные отсутствуют	данные отсутствуют
4	1.1.4	1.1.5	353°11.8`	74.37	данные отсутствуют	данные отсутствуют	данные отсутствуют
5	1.1.5	1.1.6	14°3.6`	77.68	данные отсутствуют	данные отсутствуют	данные отсутствуют
6	1.1.6	1.1.7	105°20.2`	20	данные отсутствуют	40:18:000000:75	адрес отсутствует
7	1.1.7	1.1.8	194°3.8`	20.04	данные отсутствуют	данные отсутствуют	данные отсутствуют
8	1.1.8	1.1.9	194°3.7`	53.5	данные отсутствуют	данные отсутствуют	данные отсутствуют
9	1.1.9	1.1.10	173°11.8`	70.22	данные отсутствуют	данные отсутствуют	данные отсутствуют
10	1.1.10	1.1.11	170°28.2`	123.15	данные отсутствуют	данные отсутствуют	данные отсутствуют
11	1.1.11	1.1.1	137°23.9`	112.17	данные отсутствуют	данные отсутствуют	данные отсутствуют



ДОКУМЕНТ ПОДПИСАН
ЭЛЕКТРОННОЙ ПОДПИСЬЮ

Сертификат: 00ВВ056В7401СВ38D2В3576ACDC8425108

Владелец: ФЕДЕРАЛЬНАЯ СЛУЖБА ГОСУДАРСТВЕННОЙ

РЕГИСТРАЦИИ, КАДАСТРА И КАРТОГРАФИИ

Действителен: с 27.06.2023 по 19.09.2024

полное наименование должности

инициалы, фамилия

Выписка из Единого государственного реестра недвижимости об объекте недвижимости

Описание местоположения земельного участка

Земельный участок			
вид объекта недвижимости			
Лист № 1 раздела 3.2	Всего листов раздела 3.2: 1	Всего разделов: 5	Всего листов выписки: 7
29.01.2024г. № КУВИ-001/2024-27671024			
Кадастровый номер:		40:18:183500:45	

Сведения о характерных точках границы земельного участка				
Система координат СК кадастрового округа				
Номер точки	Координаты, м		Описание закрепления на местности	Средняя квадратичная погрешность определения координат характерных точек границ земельного участка, м
	X	Y		
1	2	3	4	5
1	407117.06	1143169.23	Закрепление отсутствует	0.2
2	407105.18	1143152.98	Закрепление отсутствует	0.2
3	407190.47	1143074.56	Закрепление отсутствует	0.2
4	407318.24	1143053.11	Закрепление отсутствует	0.2
5	407392.09	1143044.3	Закрепление отсутствует	0.2
6	407467.44	1143063.17	Закрепление отсутствует	0.2
7	407462.15	1143082.46	Закрепление отсутствует	0.2
8	407442.71	1143077.59	Закрепление отсутствует	0.2
9	407390.81	1143064.59	Закрепление отсутствует	0.2
10	407321.08	1143072.91	Закрепление отсутствует	0.2
11	407199.63	1143093.3	Закрепление отсутствует	0.2
1	407117.06	1143169.23	Закрепление отсутствует	0.2



ДОКУМЕНТ ПОДПИСАН
ЭЛЕКТРОННОЙ ПОДПИСЬЮ

Сертификат: 00ВВ056В7401СВ38D2В3576АСDС8425108

Владелец: ФЕДЕРАЛЬНАЯ СЛУЖБА ГОСУДАРСТВЕННОЙ
РЕГИСТРАЦИИ, КАДАСТРА И КАРТОГРАФИИ
Действителен: с 27.06.2023 по 19.09.2024

полное наименование должности

инициалы, фамилия